

somos
SAN RAFAEL
turístico

Directorio turístico



VISITE SAN RAFAEL Y CONOZCA LO MEJOR DE HEREDIA, SU GENTE

INTRODUCCIÓN

Estimado visitante: ¡Bienvenido al Directorio de Patrimonio Turístico del cantón de San Rafael de Heredia!. En las siguientes páginas, podrá encontrar información valiosa del cantón y de todos los atractivos que comprenden la oferta turística.

Este directorio está diseñado bajo el modelo estipulado por CICATUR, Centro Interamericano de Capacitación Turística (CICATUR) de la Organización de Estados Americanos que considera un primer levantamiento turístico, con la identificación de los recursos, recolección de información, entrevistas y análisis de la información para presentar al lector y visitante, de una forma gráfica, los sitios de interés y relevancia.

Este proyecto se concibe desde la Unidad de Patentes de la Municipalidad de San Rafael de Heredia en alianza con la empresa privada, con el objetivo de dar continuidad a la reactivación económica del cantón, dando visibilidad desde una perspectiva turística de patentados y atractivos que comprende la oferta del cantón.

Además, se adiciona a este primer directorio un mapa turístico que permite al lector, georeferenciar los lugares que se promueven y una serie de videos del cantón, en donde se realiza una síntesis audiovisual de la oferta y entretenimiento.

Por último, agradecer al Gobierno Local, colaboradores municipales, ciudadanos del cantón, artistas, historiadores, pintores, comerciantes, músicos, a cada una de las personas que asistieron a las convocatorias y levantamientos a los que se les convocaron y apoyaron en el proyecto.

Agradecidas:

Asesores en Gestión de Turismo Sostenible

Conozcamos de San Rafael de Heredia

El centro del cantón de San Rafael de Heredia se localiza en las coordenadas 10° 00' 52" latitud norte 84° 06' 05" longitud oeste, a una altura promedio de 1 264 m.s.n.m. Este incluye los siguientes distritos: San Rafael, San Josecito, Santiago, Los Ángeles y Concepción (Cuadro 1). El sistema fluvial de San Rafael pertenece a la vertiente del Pacífico, forma parte de la cuenca del río Grande de Tárcoles y lo constituyen los ríos: Segundo, Macarrón, Burío, Pirro, Bermúdez, Turales, Tibás y Tures; y las quebradas Astillero, Turú y Tierra Blanca.

DISTRITO	COORDENADAS	ALTITUD	POBLADOS
San Rafael	10°00'58" latitud norte y 84°06'02" longitud oeste	1 264 m.s.n.m	Amistad, Matasano (parte) y Paso Vega (parte)
San Josecito	10°00'50" latitud norte y 84°06'28" longitud oeste	1 245 m.s.n.m	Bajo Molinos, Joya, Matasano (parte), Peralta.
Santiago	10°00'35" latitud norte y 84°06'22" longitud oeste	1 220 m.s.n.m	Jardines de Roma, Jardines Universitarios, Suiza.
Los Ángeles	10°02'21" latitud norte y 84°05'27" longitud oeste	1 946 m.s.n.m	Paso Vega, Seca, Poblados: Calle Hernández, Castillo, Cerro Redondo, Getsemaní, Joaquina, Lobos, Montecito, Palma, Quintanar de la Sierra, Uvita.
Concepción	10°01'45" latitud norte y 84°04'08" longitud oeste	1 490 m.s.n.m	Anonos, Burial, Calle Chávez, Ciénega, Charquillo, Mora, Pilas, Turú.

*Información tomada de: Municipalidad de San Rafael, 2011





Sitios Naturales



soy
SAN RAFAEL
turístico



La fauna circundante:

A nivel general en el cantón de San Rafael con relación al tipo de la fauna, podemos identificar con respecto a la fauna de zonas abiertas, diferentes especies de aves como zanates (*Quiscalus mexicanus*), pecho amarillo (*Tyrannus melancholicus*), come maíz (*Zonotrichia capensis*) y piapias (*Cyanocorax morio*), aunque también se pueden observar algunas especies de reptiles como chisbalas (*Ameiva*) y algunos mamíferos como zorro pelón (*Didelphis marsupialis*) y ardillas (*Sciurus variegatoides*).

Por otro lado, en las zonas altas dentro de las Áreas Silvestres Protegidas, se puede encontrar diferente estilo de fauna, como, por ejemplo, las aves, siendo las especies más abundantes las tangaras de monte (*Chlorospingus ophthalmicus* y en las zonas más altas *Chlorospingus pileatus*), soterrey pechigris (*Henicorhina leucophrys*), subepalo rojizo (*Margarornis rubiginosus*) y reinita carinegra (*Basileuterus melanogenys*). También se encuentran otras especies menos comunes como el jilguero (*Myadestes melanops*), trogón collarejo (*Trogon collaris*) y rualdo (*Chlorophonia callophrys*).

Con relación a los mamíferos, reptiles y ranas son menos conspicuos por sus hábitos nocturnos y su escasez natural, por lo que son observados con menor frecuencia. Sin embargo, en las zonas boscosas se ha reportado la presencia de varias especies de mamíferos como toluco (*Eira barbara*), perezoso de tres dedos (*Bradypus variegatus*), martilla (*Potos flavus*), cabro de monte (*Mazama americana*) y león breñero o yaguarundi (*Herpailurus yaguarundi*).

Según: página oficial de la Municipalidad de San Rafael de Heredia



CERRO PIEDRA

ESTE ATRACTIVO POSEE A NIVEL PAISAJÍSTICO UN POSIBLE INTERÉS DEL VISITANTE.

Altura, morfología, clima: Tiene una altura de 2.331 metros (7.648 pies) este cerro pertenece a las zonas altas, que como bien se mencionó anteriormente el tipo de fauna es diferente, especies de aves como las tangaras de monte (*Chlorospingus ophthalmicus*) y (*Chlorospingus pileatus*), subpalo rojizo (*Margarornis rubiginosus*) y reinita carinegra (*Basileuterus melanogenys*), entre otros mas.



CERRO CHOMPIPE

ESTE ATRACTIVO POSEE A NIVEL PAISAJÍSTICO UN POSIBLE INTERÉS DEL VISITANTE.



Ubicado en la Cordillera Volcánica Central
Altura, morfología, clima: Tiene 2.559 m de altura, la precipitación es de 3000 mm anuales y su temperatura ambiental oscila entre 15° y 18°C.

Fauna: Costa Rica posee una enorme riqueza herpetológica, cerca de 433 especies de anfibios y reptiles, se puede identificar algunos anfibios presentes en la zona, tales como, la Ranita o sapito (*Craugastor podiciferus*), la Rana Martillito de Altura (*Diasporus hylaeformis*), la rana arborícola de pradera o rana arbórea costarricense de Gunther (*Isthmohyla pseudopuma*), Sapo de Holdridge (*Incilius holdridgei*) y la rana Peralta (*Lithobates taylori*).

Caminos, sendas y refugios: En este sector se encuentran varias áreas protegidas como lo son los Refugios de Vida Silvestre Cerro Dantas y Jaguarundi, los cuales se encuentran dentro de la Reserva Forestal Cordillera Volcánica Central y cerca del Parque Nacional Braulio Carrillo.

Paisajes más interesantes: La región pertenece a la

zona de vida del Bosque Tropical Pluvial Montano Bajo. La principal actividad económica local es la ganadería y el turismo, además existen muchas fincas que están sometidas a pagos de servicios ambientales y en sus faldas nacen varios ríos importantes como el Río Segundo y el Río Patria.

Según Abarca J. (2011)






CERRO DELICIAS

ESTE ATRACTIVO POSEE A NIVEL PAISAJÍSTICO UN POSIBLE INTERÉS DEL VISITANTE.

Altura, morfología, clima: Tiene 2290 m de altura, se cataloga como un clima lluvioso de altura de la región del Valle Central, este se caracteriza por precipitaciones de 2820 mm anuales, con temperaturas variables entre 10 °C y 21 °C y una humedad relativa superior al 75%.

Paisajes más interesantes: El cerro delicias forma parte del complejo volcánico Zurquí, que son un conjunto de los cerros además del ya mencionado, está también; Tibás, Turú, Caricias, Zurquí, se sitúan entre los volcanes Barva e Irazú, donde abren el paso de La Palma e ingresan los flujos húmedos del Caribe al Valle Central.

Según MASÍS R. , REYES J. , BRENES G. (2017)



CERRO TIBÁS

ESTE ATRACTIVO POSEE A NIVEL PAISAJÍSTICO UN POSIBLE INTERÉS DEL VISITANTE.

Altura, morfología, clima: Tiene una altura de 2.179 m, posee un clima húmedo nuboso y muy húmedo, para el índice nuboso se indica una precipitación anual que varía entre los 3600-7500 mm asociada al bosque pluvial montano bajo que presenta de 0 a 3 meses secos, así mismo, la temperatura varía entre los 12° y los 17°C.

Poseen condiciones de topografía muy accidentada, presencia de neblina y exposición a vientos con abundantes cargas de humedad

Según Alvarado J (2020)





CERRO REDONDO (LA CRUZ)

ESTE ATRACTIVO POSEE A NIVEL PAISAJÍSTICO UN POSIBLE INTERÉS DEL VISITANTE.

Está situado cerca de Cruce Caminos y Montecito.

El nombre oficial es cerro Redondo, sin embargo, es conocido popularmente como Monte de la Cruz y en la zona de los cráteres, se ubica un centro turístico muy visitado conocido como Paradero Turístico Monte de la Cruz.

Altura, morfología, clima: Tiene una altura de 1.862 m, la Montaña es un pie de elevación por encima de los alrededores con un área pequeña cumbre, laderas empinadas y el relieve local de 300 metros o más. El cerro Redondo (1862 m s.n.m), es un cono piroclástico de base circular, con 325 m de diámetro basal y una altura desde la base de 45 m. Sus pendientes son moderadas (entre 12° y 20°; 17° en promedio), siendo ligeramente más suaves hacia el norte (14°).

Paisajes más interesantes: En la falda sur-sureste del volcán Barva se encuentra la colada de lava Ángeles, limitada al este por el río Turales y al oeste en su mayoría por el río Segundo. Sobre ella sobresalen las poblaciones de Ángeles de San Rafael de Heredia, Castillo, Getsemaní, Uvita, Palmar, Paso Viga, todas pertenecientes al cantón de San Rafael de Heredia y una parte del centro de Barva de Heredia. Además, de sitios de interés recreacional como el Centro Turístico Paradero Monte de la Cruz, el Castillo Country Club y hoteles-restaurantes. El cono del Monte de la Cruz presenta dos cráteres, uno de ellos con una laguna interna; posee además dos depresiones a los pies del cono, que se interpretan como dos posibles aperturas o cráteres cubiertos por piroclastos de caída producto de la actividad del cono. Como resultado de la actividad volcánica del cono se identificaron dos unidades de flujo de la colada Ángeles, la unidad Ángeles Inferior y la unidad Ángeles Superior. La primera es la más extensa (7,3 km), llegando hasta el poblado de Barva de Heredia, en tanto que la unidad superior se extiende solamente 6,5 km y llega hasta el norte de San Rafael de Heredia.

Según Rojas V, Barahona D. , Alvarado G. (2017).



Los Ríos del Cantón




RÍO SEGUNDO

ESTE ATRACTIVO POSEE A NIVEL PAISAJÍSTICO UN POSIBLE INTERÉS DEL VISITANTE.

Este nace del cerro Chompipe, en la zona más alta de San Rafael cerca del Cerro Piedra, en los límites con Barva. Mayor proveedor de agua del cantón. Trayecto Montecito y Getsemaní. desemboca en el Río Virilla a la altura de la Represa Nuestro Amo, en Alajuela.

En 1895 Heredia y Alajuela tuvieron energía eléctrica por medio de la planta en Río Segundo. Tamaño (largo, ancho y caudal) recorre 34,1 km. Según los cambios estacionales los meses secos son febrero y marzo.

Según la flora y fauna de la zona, predominan las orquídeas, bromelias, helechos, musgos, etc., existe presencia de anfibios como Tortuga verde (*Isthmohyla angustilineata*), Rana arborícola (*Atelopus senex*), Sapo pintado (*Atelopus varius*), Sapo de Holdridge o sordomudo (*Incilius holdridgei*), Rana hojarasca (*Craugastor fleischmanni*), Rana de ojos verdes (*Lithobates vibicarius*). (Charpentier, 1997), (Rodríguez, 2010, p. 18) (Valerio, s.f.) y (Abarca, 2012, p. 12)



RÍO TURALES

ESTE ATRACTIVO POSEE A NIVEL PAISAJÍSTICO UN POSIBLE INTERÉS DEL VISITANTE.



Este nace cerca del Cerro Chompipe y es uno de los principales corredores biológicos del área, se une al Río Bermúdez en Santiago y desemboca en el río Virilla. En casi todo su trayecto es el límite entre Concepción y los Ángeles.

Tiene una altitud de 1303 msnm.

Según los cambios estacionales, para los meses de febrero y marzo son los más secos.

Según la flora y fauna de la zona, se puede encontrar Cacho venado (*Oreopanax xalapense*), mortiño (*Vaccinium consanguineum*), comenegro (*Garrya laurifolia*), roble (*Quercus costaricensis*), higuerón (*Ficus obtusifolia*), jilgueros, colibríes (Valerio, s.f.) y (Bermúdez, Calvo y Vega; 2018, p. 11)



RÍO TIBÁS


ESTE ATRACTIVO POSEE A NIVEL PAISAJÍSTICO UN POSIBLE INTERÉS DEL VISITANTE.

Este es alimentado de varias quebradas y ha sido pionero en la historia de abastecimiento de agua del cantón. Nace en el cerro Tibás y desemboca en el Virilla.


Tiene una altitud de 1099 msnm, también es conocido como Río Tibasito.

Es un sistema hidrológico que, forma una de las zonas de recarga acuífera más importantes para proveer agua a la población en el Valle Central

Según el tamaño (largo, ancho y caudal) Tiene una extensión de 19,5 km pasando por San Rafael, San Isidro y Santo Domingo de Heredia, comprende alrededor de 4640,22 ha. Según los cambios estacionales los meses de febrero y marzo son los meses más secos. Según la flora y fauna se encuentra la presencia de jilgueros, colibríes, destacan las especies arbóreas exóticas como Cedro común (*Cupressus lusitanica*), Poro (*Erythrina poeppigiana*), ciprés, Anonillo (*Guatteria oliviformis*) (Bermúdez, Calvo y Vega; 2018, p. 11), (Fallas, 2015, p. 1) y (Valerio, s.f.)



RÍO BERMÚDEZ **ESTE ATRACTIVO POSEE A NIVEL PAISAJÍSTICO UN POSIBLE INTERÉS DEL VISITANTE.**



Su nacimiento está ubicada en los alrededores del Monte de la Cruz y por su trayecto ha sido el río de convivencia de los lugareños, este desemboca en el río Virilla.

Tamaño (largo, ancho y caudal) Tiene una extensión de 74 km², iniciando en el cerro Chompipe, a una altitud de 2200 msnm.

Calidad del agua: contaminado (Anchia, 2021)

Los meses secos de la zona son en febrero y marzo. Según la flora y fauna, este forma parte del Corredor Biológico Interurbano donde se han encontrado un total de 171 especies de aves en la franja del río Bermúdez, como Tyrannidae, Reinitas (*Parulidae*) y Emberizidae.

Zonas aptas para bañarse: Pozas recordadas el Tururo, Los Badilla, El Quizarrá, El Encanto.

(Oreamuno, Villalobos, 2015), (Durán, Romero, Alfaro y Bermúdez, 2019), (Valerio, s.f.) y (Mc Queen, 2020)





RÍO BURÍO

ESTE ATRACTIVO POSEE A NIVEL PAISAJÍSTICO UN POSIBLE INTERÉS DEL VISITANTE.

Este nace en la zona suroeste del cantón y su función ha sido a nivel de preservador de ecosistemas. Tiene una altitud de 1099 msnm, se encuentra entre el río Bermúdez y el río Segundo, además drena el flanco sur del volcán Barva.

Tamaño (largo, ancho y caudal) Tiene una longitud de 17,5 km, drena aproximadamente 23 km², y forma parte de la subcuenca del río Virilla.

Según los cambios estacionales febrero y marzo son meses secos. Según la flora y fauna se encuentra el Roble blanco (b), Uruca (*Trichilia glabra*), Guayabilla (*Eugenia* sp), Cachimbo blanco (*Pterocarpus hayesii*), bromelias, orquídeas, y Cedro amargo (*Cedrela odorata*), Cafecillo (*Faramea occidentalis*), Canelillo (*Ocotea veraguensis*) (Oreamuno, Villalobos, 2015) y Araya y Fernández, 2017, p. 43



RÍO PIRRO



Este nace en el distrito central, recorre la ciudad de Heredia y desemboca en el Virilla.

Tamaño (largo, ancho y caudal) Tiene una elevación entre los 1050 y 1420 msnm, cuenta con una superficie de 7,3 km², una longitud de 9,7 km, con un perímetro de 20,17 km

Según los cambios estacionales en septiembre y octubre son los meses más lluviosos.

Según la flora y fauna se encuentra las mariposas, herpetofauna, mamíferos como roedores, ardillas, zorro pelón y mapaches; aves, se distinguen tres biotipos, árboles dispersos en zonas agrícolas, vegetación de ribera y jardines urbanos. Se pueden observar árboles como Lorito (*Cojoba arborea*), Iguano (*Dilodendron costaricensis*), Llama del bosque (v) y Jocote (*Spondias purpurea* L.), otro tipo de plantas como Caña Agria (*Costus pulverulentus*), *Heliconia tortuosa* (Griggs).

(Romero, Piedra, Villalobos, Marín y Núñez, 2011, p.47), (Alvarado, Bermúdez, Romero, Piedra, 2013, p. 101), (Alvarado, Bermúdez, Romero, Piedra, 2013, p. 102).

Puentes del Cantón




PUENTE DE PIEDRA

ESTE ATRACTIVO POSEE A NIVEL HISTÓRICO UN POSIBLE INTERÉS DEL VISITANTE.

Este se ubica en Concepción de San Rafael de Heredia, data su construcción entre los años 1850 al 1900. (Somos San Rafael Turístico)



Lugares de observación de flora y fauna



Flora

La ubicación geográfica del cantón de San Rafael de Heredia, en conjunto con otras características como el clima, contribuyen en la vegetación que se ha desarrollado en este cantón en particular. Describir su vegetación, es un poco difícil ya que, están presentes una gran variedad de microclimas y sobre todo por la presencia de la flora y fauna de tres zonas de vida muy importantes con las que cuenta el cantón, sin embargo, se presentaran algunas especies notables, que conocieron y usaron nuestros antepasados y que los actuales rafaletos deben de conocer, las cuales son:

Bosque Muy Húmedo Premontano (bmh-P):

Primeramente, según Quesada R. (2007, p.10) El bmh-P "Posee un rango de precipitación amplio entre 2000 y 4000 mm como promedio anual. Esta zona de vida se extiende a lo largo de las cordilleras, en ambas vertientes. Existiendo una gran variedad de condiciones suelo". Cubre los terrenos hacia el sur del Cantón, esta zona de vida se caracteriza por presentar en sus condiciones naturales una vegetación de mediana altura, con árboles de entre

30 y 40 m de alto, con dos o tres estratos y de abundante a moderada cantidad de epífitas.



Bosque Pluvial montano bajo (bp-MB):

En segundo lugar, según Quesada R. (2007, p.12) el bp-MB posee "Una precipitación promedio anual que en algunas localidades supera los 8000 mm, se presenta una excesiva humedad relativa provocada por la neblina. Se considera un periodo moderadamente seco no mayor a 3 meses".

Cubre los sectores de mayor elevación, es decir los que están ubicados en el sector noreste y que corresponden a las zonas protegidas. En esta zona de vida se desarrolla en condiciones naturales un bosque con vegetación siempre verde, con una altura media que va de 20 a 30 m y abundancia de epífitas y musgos. Debido a la excesiva precipitación y baja temperatura, esta zona de vida presenta restricciones para el desarrollo de actividades productivas. Este tipo de bosque se puede ver en el Cerro Chompipe.

Bosque muy húmedo montano bajo(bmh.MB):

Según Quesada R. (2007, p.11) Este bosque tiene, "El rango de precipitación que oscila entre 1850 y 4000 como promedio anual, es muy característico de esta zona de vida la presencia de neblina durante largos periodos durante el día y en transcurso del año". Por esta característica se le llama bosque de nuboso o de neblina. Cubre el sector central del Cantón, donde se encuentran los terrenos con elevaciones intermedias. En condiciones naturales, en esta zona de vida se desarrolla una vegetación siempre verde, con abundancia de epífitas, de dos estratos y árboles con alturas moderadas que van de 25 a 35 m.



Arboles de San Rafael de Heredia

Estas son algunas especies de árboles con los que cuenta el cantón de San Rafael, según Barquero D. (2018) y el portal municipal de Heredia.

Pino (*Casuarina equisetifolia*): Son árboles semejantes a los pinos por la forma de sus ramas y frutos. Originarias de Australia, es conocida como pino australiano, y es un árbol de gran resistencia.

Árbol de trompeta de color (*Tabebuia rosea*): Es un árbol nativo de los bosques tropófilos de la zona intertropical americana que crece hasta 30 m y pueden alcanzar un diámetro a la altura del pecho de hasta 100 cm. El nombre de Roble de Sabana es ampliamente utilizado en Costa Rica, probablemente debido a que a menudo permanece en zonas muy deforestadas, donde las personas aprecian sus períodos de floración intensa y debido a la semejanza de su madera a la de los robles.

Teca (*Tectona grandis*): Es un árbol frondoso de la familia de las Verbenaceas que alcanza hasta 30 m de altura. Su apariencia se hace más bella con el paso de los años.

Lorito (*Cojoba costaricensis*): Árbol endémico de Costa Rica, con una altura de hasta 7m de altura.

Mango (*Mangifera indica*): Comúnmente mango o melocotón de los trópicos, es una especie arbórea frutal perteneciente a la familia Anacardiaceae.

Guayaba de Monte o cas (*Sidium friedrich-sthalianum*): Es un árbol frutal, que se origina desde Guatemala hasta Panamá, puede llegar a alcanzar hasta los 10m de altura.

Guayabas (*Psidium guajava*): Los frutos son comestibles y antihelmínticos. Las hojas se usan en infusión contra el ácido úrico, la hipertensión, la hinchazón de piernas. Las raíces y hojas curan la diarrea. Es un árbol pequeño que puede llegar a medir hasta 10 m de altura.

Llama del Bosque (*Spathodea campanulata*): En Costa Rica se encuentra en casi todo el país principalmente en la Gran Área Metropolitana; de 500 a 1.200 m.s.n.m. Produce flores la mayor parte del año, pero principalmente en octubre y noviembre.

Matasano o sapote blanco (*Casimiroasapota*): es familia de los cítricos y es originario de México a Costa Rica. Se caracteriza por ser un árbol hasta de 12m de alto, con hojas digitadas, flores verdosas y frutos esféricos, amarillos verdosos.

Güitite (*Acnistus arborescens*): Este árbol es familia del tomate y las papas y era muy frecuente en los solares y cercas del Valle Central, es nativo de México a Brasil. Tiene frutos esféricos amarillosanaranjados muy apetecidos por las aves, predilecto para sembrar y reproducir orquídeas.

Poro (*Erythrinacostaricensis*): Familia de los frijoles y las guabas, muy característico de las cercas en el Valle Central, tronco cubierto de agujones con vistosos racimos terminales de flores rojas con forma de pequeños cuchillos las cuales son atraídas por colibris, sus semillas asemejan frijoles de color rojo.

Guabas y cuajiniquiles *guaba maria (inga punctata*): Es de hojas brillantes, frutos verdosos y el más popular cuajiniquil (*inga oerstedie ana*) con hojas y frutos con pelillos de color herrumbre.

Arboles de San Rafael de Heredia

Dama (*Citharexylum donnellsmithii*): Uno de los árboles más emblemáticos de nuestro cantón también conocido como huelenoche con grandes racimos de flores aromáticas polinizadas por abejas y otros insectos y sus frutos amarillo anaranjado atraen más de 17 especies de aves, en especial yiguirros y bobos.


Jocotes (*Spondias purpurea*): Es familia de los mangos, es un importante árbol americano, nativo desde México hasta Brasil, fue muy común en cercas, potreros, fincas, se pueden disfrutar en los meses de junio y julio

Roble encino Alto de los Robles, allá por el cerro Chompipe, donde fueron y aún siguen siendo abundantes los robles de dos especies (*Quercus costaricensis* y *Q. bumelioides*), majestuosos representantes de los bosques de altura y nativos solo de Costa Rica y Panamá.

DIVERSIDAD DE ESPECIES VEGETALES ARBUSTIVAS Y ARBÓREAS DE LAS ZONAS VERDES PÚBLICAS DE SAN RAFAEL.

Con respecto a una investigación realizada por Barquero D. (2018) de la Universidad Nacional de Costa Rica, sobre los Lineamientos para la arborización de las zonas verdes públicas de la parte baja de San Rafael de Heredia, Costa Rica, se determina que,

En las zonas verdes públicas de la parte baja de San Rafael de Heredia las cuales son, Parques Central y Arguedas Molina, Plaza Deportiva Luis G Ramírez Chaves, Plaza de San Josecito, áreas verdes del Cementerio Central de San Rafael y el Polideportivo La Suiza. Se presentan 68 especies de árboles y arbustos repartidas en 32 familias. La mayor familia que prevalece es la Verbenacea, con 105 representantes. La especie más abundante es *Duranta erecta*, la cual pertenece a esta familia, además de especies como, *Casuarina equisetifolia*, *Duranta erecta* y *Brunfelsia grandiflora*, árboles y arbustos pertenecientes a la especie *D. erecta* seguido.



Fauna del Cantón

Descripción de las especies: mamíferos, artrópodos, reptiles y anfibios y aves presentes en el cantón, a partir de la lista registrada en la página [inaturalist.org](https://www.inaturalist.org)

Mamíferos: Sobresale la Danta: Baird's Tapir (*Tapirus bairdii*), Perezoso de dos dedos: Hoffmann's Two-toed Sloth (*Choloepus hoffmanni*) y Perezoso de tres dedos: Brown-throated Three-toed Sloth (*Bradypus variegatus*)

- Además de, armadillos, murciélago frutero, variedad de Ardillas o "chiza", coyote, zariguella, zorra gris, murciélago vampiro, taltuza, variedad de ratas y ratones de montaña, musaraña, puerco espín, conejo de monte, mapache, comadreja, zorrillo hediondo, leoncillo breñero, puma, cabro de monte. Y ocasionalmente el mono cara blanca en ciertas épocas del año en las zonas más altas.

Artrópodos: Sobresalen la mantis: Genus (*Stagmomantis*) y la araña: Golden Silk Spider (*Trichonephila clavipes*)

- Y también, mariposas, avispa, abejas, saltamontes, chapulines, grillos, libélulas, mantis, escarabajos, abejorros, hormigas y algunos zancudos, moscas, cucarachas y termitas. En el grupo de los diplópodos y quilópodos destacan los ciempiés y milpiés. Entre los arácnidos, destacan diversidad de arañas de diversos tamaños y apariencias, además de los alacranes. Y en el grupo de los crustáceos sobresalen algunos tipos de cangrejos y cochinillas.

Reptiles: Sobresale la serpiente lora venenosa: Side-striped Palm Pit Viper (*Bothriechis lateralis*), y la mano de piedra: Picado's Pit Viper (*Atropoides picadoi*)

- Incluyendo, lagartijas espinosas, lagartijas arbóreas, lagartijas mordedoras, el basilisco, la chisbala, el gecko, las culebras de cafetal, de tierra, la serpiente ratonera o sabanera. Serpiente corredora verde, serpiente corredora, serpiente coral venenosa, la víbora de árbol y las tortugas candado y roja terrestres.

Anfibios: Sobresalen la rana arbórea de ojos dorados Blue-sided Tree Frog (*Agalychnis annae*) y la rana de ojos rojos Red-eyed Tree Frog (*Agalychnis callidryas*)

- Además del sapo de Holdridge, la rana arbórea amarilla, la rana terrestre, las ranas de vidrio y de hojarasca y las salamandras.

Las Aves: Sobresale el Tucán Fiery-billed Aracari (*Pteroglossus frantzii*), y el Quetzal Resplendent Quetzal (*Pharomachrus mocinno*)

Fauna del Cantón

- Incluso el Yigüirro, el comemaiz, la viuda, el bobo, el zoterre, la piapia, la reinita, el cuatro ojos, el jilguero, el calandrio, el rualdo, la golondrina, la paloma morada, la paloma de castilla, la paloma yure, paloma ala blanca, el gavilan de cola roja, el gavilan pollero, el zopilote negro, el zopilote de cabeza roja, la pava negra, la lechuza café, la lachuza de campanario, el perico copete rojo, la garza garrapatera, el carpintero, el tijo, el colibri, la codorniz, el tucancillo verde. Según Barquero D. (2018) se registraron puntos de muestreo de aves fijados en el cantón de San Rafael, los cuales fueron:

- Con respecto a las aves, se registraron 90 especies, distribuidas en 30 familias y 16 órdenes . Las especies con mayor promedio de observaciones fueron *Turdus grayi*, *Psittacara finschi* y *Zenaida asiatica* y las familias con mayor promedio de individuos observados fueron *Columbidae*, *Turdidae* y *Tyrannidae*.

- Entre otras familias de aves presentes se encuentran rapaces (*Accipitridae*) y halcones (*Falconidae*), pericos (*Psittacidae*), garzas (*Ardeidae*), colibríes (*Trochilidae*).

- De las observaciones de aves realizadas, el 95.11% pertenecieron a especies residentes del lugar. El 4.85% de observaciones pertenecieron a especies migratorias, principalmente individuos de la familia *Parulidae*. Solamente se presentó un avistamiento de una especie errática, que correspondió al 0.04% de los avistamientos, la cual fue *Setophaga pinus*.



Camino pintorescos del Cantón



CALLE LAS CHORRERAS

ESTE ATRACTIVO POSEE A NIVEL PAISAJÍSTICO UN POSIBLE INTERÉS DEL VISITANTE.

Está ubicado en Ángeles San Rafael, Heredia. Inicia en el depósito Brasilia y se encuentra y concluye en los linderos del Braulio Carrillo.

Tiene una longitud de 4.1 km, tiene una superficie asfáltica en excelente estado.

Está rodeada de árboles, con un paisaje de bosque pluvial montano bajo. Se observan comúnmente aves y se confirma avistamiento de perezosos de tres dedos.



CALLE CHARQUILLO

ESTE ATRACTIVO POSEE A NIVEL PAISAJÍSTICO UN POSIBLE INTERÉS DEL VISITANTE.

Inicia en el cruce del Sagrado Corazón de Jesús y termina en la intersección de 4 caminos, unión con Calle Lobo

Tiene una longitud de 3.2 kms el estado del camino es bueno, con una superficie de ruedo granular y en algunos tramos asfáltica.

Tiene una ubicación privilegiada para observación de los Cerros Tibás, Delicias y Caricias y se bifurca con la cuenca del río Tibás



Camino pintorescos del Cantón



CALLE MONTE DE LA CRUZ

ESTE ATRACTIVO POSEE A NIVEL PAISAJÍSTICO UN POSIBLE INTERÉS DEL VISITANTE.

Quizás la calle más icónica del cantón nace en una bifurcación con la Calle Chorreras y asciende hasta el Cerro Chompipe, límite del cantón. Con una longitud de 5.3 kms, es una ruta especial para caminata y ciclismo de montaña, tiene tramos asfálticos, pero conforme asciende la parte alta hacia los cerros, se convierte en una calzada de piedra granular.

Presenta varias ventanas naturales de observación hacia la provincia de Alajuela.



CALLE BREÑA MORA

ESTE ATRACTIVO PUEDE SER CAPAZ DE MOTIVAR A UN VISITANTE YA QUE SE ENCUENTRA EN LAS CERCANÍAS DEL PARQUE NACIONAL BRAULIO CARRILLO.

Esta calle roza los linderos del Parque Nacional Braulio Carrillo en el distrito de Concepción. Tiene una extensión de 3.7 kms y es una pendiente de ascenso. En su mayoría es transitable en asfalto, no obstante, su parte final es granular.



CALLE CIÉNAGA

ESTE ATRACTIVO POSEE A NIVEL PAISAJÍSTICO UN POSIBLE INTERÉS DEL VISITANTE.

Es una de las calles con mejor vista a los cerros rafaeeños y colindantes que bordean la parte norte del cantón. Desde acá, también se aprecian en sus ventanas naturales otros cerros como el Delicias y el Zurquí. Tiene una extensión de 4.6 kms, inicia en una calle asfaltada muy transitada de Concepción y concluye con un segmento granular en la zona protegida del Parque Nacional.



Camino pintorescos del Cantón

CALLE LOBO

ESTE ATRACTIVO NO POSEE MAYOR RELEVANCIA PARA UN VISITANTE.

Esta calle es una de las más conocidas, porque recuerda un apellido de familias antiguas de la provincia de Heredia, además colinda con el exclusivo residencial el Castillo y es bordeada por el río Turales. Tiene una extensión de 4.5 km, inicia en Calle Hernández y la superficie de rueda es granular.



CALLE GALLITO

ESTE ATRACTIVO POSEE A NIVEL PAISAJÍSTICO UN POSIBLE INTERÉS DEL VISITANTE.

Esta calle se encuentra en el conocido Montecito y marca la colindancia de nuestro cantón con Barva, tiene una extensión de 4.1 km y de superficie granular, es parte de varias rutas de la zona alta de Getsemaní y ofrece una vista excepcional al valle central.



MIRADOR - CALLE BALBECK

ESTE ATRACTIVO POSEE A NIVEL PAISAJÍSTICO UN POSIBLE INTERÉS DEL VISITANTE.

Son dos calles cortas del cantón, pero con un alto interés turístico. La primera considera el inactivo hotel y colinda con el club Privado el castillo. La segunda calle está posicionada en uno de los miradores naturales más impresionantes de San Rafael.



Camino pintorescos del Cantón

CALLE CHAVES

ESTE ATRACTIVO NO POSEE MAYOR RELEVANCIA PARA UN VISITANTE.

Está calle corre paralela a la quebrada Carballo o Quebrada Chaves como algunos lugareños la refieren. Tiene una extensión de 3 kms y una superficie de rueda asfáltica. Es ideal para caminatas técnicas debido al ascenso en su parte final.



CALLE CHILILLAL

ESTE ATRACTIVO POSEE A NIVEL PAISAJÍSTICO UN POSIBLE INTERÉS DEL VISITANTE.

Es una calle insigne porque comparte a los dos distritos de Concepción de San Isidro, tanto de San Rafael, como de San Isidro, tiene una superficie asfaltada y una pendiente en ascenso que permite las vistas del Cerro Caricias



**Parque nacional
Braulio Carrillo**

Sitios Naturales

**Parques y reservas
de Flora y Fauna**

3



OBSERVACIONES

UBICACIÓN

Parque Nacional Braulio Carrillo, Distrito de los Ángeles
Se localiza a 38 km de la ciudad capital, San José Costa Rica. Es el más extenso dentro de la zona central de Costa Rica, con 47683.6 ha., y se encuentra bajo la administración del Área de Conservación Cordillera Volcánica Central, dentro de una masa de bosque compacto y ocupando un transecto altitudinal de 35 msnm., en Puerto Viejo de Sarapiquí hasta 2906 msnm en el Volcán Barva.

CARACTERÍSTICAS

Sus tres características principales: tamaño, rango altitudinal y topografía; se favorece la protección y conservación de una gran diversidad de especies, de las 825 especies de aves conocidas para Costa Rica, el PNBC protege un 75% (550 especies) del total conocido. Del total de 12000 especies de plantas estimadas para Costa Rica, el Braulio Carrillo podría estar reportando unas 6000 especies. De las 95 especies de anfibios reportados para el PNBC, un 40% (38), están declaradas con poblaciones reducidas. De 123 especies de reptiles presentes en el PNBC, un 14% (17) están declaradas con poblaciones reducidas, 20 especies de mamíferos existentes en el PNBC están amenazadas o en peligro de extinción como es la Danta, los felinos y el Oso Caballo. Es de gran importancia para la protección de acuíferos, ya que en su interior se localizan la mayoría de las nacientes que irrigan el Valle Central

Cuenta con cuatro estaciones permanentes de guardaparques, las cuales se pueden visitar dos:

**MEDIO DE ACCESO
PARA VISITANTES**

Sector Quebrada González (carretera San José - Guápiles)

Formas de llegar:

En vehículo, saliendo de San José, tomar la ruta 32 por 22 kilómetros. El puesto se ubica junto a la Quebrada del mismo nombre. En autobús, desde San José, terminal de buses Caribeños, Ave. 15, 800 norte del Parque Central, Barrio Tournón.

Está ubicado a 2km., al este del río Sucio, sobre la carretera a Guápiles, con una altura de 500 metros sobre el nivel del mar.

Sector Barva (3 km, de Sacramento en Barva de Heredia)

Formas de llegar:

En vehículo, tomar carretera a Heredia, Barva, San José de la Montaña, Paso Llano, Sacramento. (Preferiblemente viaje en vehículo doble tracción.)

En autobús, de lunes a sábado, desde el Mercado Central de Heredia a las 6:25 y 11:45 am; 3:55 pm. Regreso: 7:30 am, 1:00 y 5:00 pm. Se debe caminar 8 km desde donde llega el bus hasta el portón de ingreso al Sector.

Todos los días se puede visitar de 8:00 a.m. a 3:30 p.m., incluyendo días feriados.

NOMBRE DE ATRACTIVO**CATEGORÍA****TIPO****SUBTIPO****JERARQUIA****Monte la Cruz****Sitios Naturales****Parques y reservas
de Flora y Fauna****2****OBSERVACIONES****UBICACIÓN**

Se encuentra a 8 kilómetros del centro de San Rafael de Heredia sobre una ruta de acceso totalmente asfaltada, poseedora de una vegetación espectacular y con una amplia vista del valle central.

CARACTERÍSTICAS

Con actividades familiares y grupos especiales, se pueden apreciar vista Panorámica del Valle Central, posee clima Privilegiado (Bosque Tropical Húmedo), juegos Infantiles y cancha Multiuso, senderos y Zonas Boscosas, laguna Volcánica, ranchos para Actividades.


Fuente: Tomado de la página Oficial de Heredia ciudad de las flores.

Refugio de Vida Silvestre Cerro Dantas

Sitios Naturales

Parques y reservas de Flora y Fauna

2



OBSERVACIONES

UBICACIÓN

Está ubicado cerca de la ciudad de Heredia, 20 kilómetros al Noreste de la Universidad Nacional, en los límites del Parque Nacional Braulio Carrillo. No pertenece al cantón de San Rafael, sin embargo, para acceder al Refugio se ingresa por dicho cantón.

CARACTERÍSTICAS

El Refugio de Vida Silvestre Cerro Dantas posee 57 hectáreas de bosque primario y secundario de tipo nuboso, el cual alberga a muchos proyectos de investigación de las diversas disciplinas, así como programas universitarios de monitoreo, ubicado dentro de la Reserva Forestal Volcánica Central, en las fronteras suroeste del Parque Nacional Braulio Carrillo. Tiene una altitud: de los 1500 a los 2100 (4,920 a los 6,800 pies) sobre el nivel del mar.

MEDIO DE ACCESO PARA VISITANTES

Para llegar se puede en auto o en bus

En Auto

Ruta que se dirige hacia el Club Campestre el Castillo en San Rafael de Heredia (de la esquina noroeste de la Iglesia de San Rafael 4.9 Km. al norte). Pasando el Castillo, se continúa 1 Km. más y se dobla a la derecha, hacia el Monte de la Cruz. Continúe 5.8 km. por el camino de lastre. Los rótulos le guiarán.

Usted tiene tres opciones para dejar su vehículo:

1. A 3.7 Km. del refugio en una propiedad privada y bajo vigilancia. Costo por día: 1500 colones
2. A 1.9 Km. del refugio, sector tapias verdes. Sin vigilancia, sin costo.
3. A 1.2 km del refugio. Para alcanzar este punto se requiere un vehículo doble tracción y experiencia en caminos malos. Sin vigilancia, sin costo.

En bus

Tome el bus que va hacia el Monte de la Cruz. La parada se encuentra frente al Megasuper de Heredia Centro. Al llegar al Monte de la Cruz, tome el camino de lastre que va hacia el norte, son 5.8 km hasta el refugio.


NOMBRE DE ATRACTIVO	CATEGORÍA	TIPO	SUBTIPO	JERARQUIA
---------------------	-----------	------	---------	-----------

**Centro Recreativo
Bosque de la Hoja**

Sitios Naturales

**Parques y reservas
de Flora y Fauna**

2



OBSERVACIONES

UBICACIÓN

Se ubica en el límite entre San Rafael de Heredia y Barva a 30 minutos del centro de Heredia. No pertenece al cantón de San Rafael, sin embargo, para acceder al Refugio se ingresa por dicho cantón.

CARACTERÍSTICAS

Cuenta con más de 20 hectáreas para el disfrute de sus visitantes. Cancha de fútbol, gimnasio al aire libre, área de juego para los pequeños de la casa, circuito para bicicletas, ranchos y mucho más es lo que ofrece "Las Chorreras", con mejora en su infraestructura para el disfrute de la comunidad.

En este escenario natural se reúnen familias, amigos, grupos escolares y colegiales, ya que cuenta con espacios para cocinar, son siete ranchos con cuatro compartimentos cada uno con electricidad, agua potable y servicios sanitarios para el uso de los visitantes.

Los ríos de agua fresca, la vista hacia el Valle Central, las zonas verdes son parte del hechizo de esta zona rodeada por una comunidad llena de cultura, actividades agropecuarias como lecherías y la belleza del templo de la comunidad.

El Bosque de la Hoja es conocido como "Las Chorreras" ya que su nombre se debe a las fuentes de agua que de allí nacen y que abastecen del líquido a las comunidades vecinas y al centro de la provincia.

**MEDIO DE ACCESO
PARA VISITANTES**

Del centro de San Rafael se sube hasta llegar a la delegación de la Fuerza Pública donde hay que desviarse a la izquierda. Siga como 10 minutos más sin desviarse hasta llegar a la entrada del Bosque de la Hoja

Horario: Viernes, Sábados y Domingos de 8:00 a.m. a 4:00 p.m.

Fuente: Tomado de la página Oficial de Heredia Gobierno local .

Museos y Manifestaciones Culturales de San Rafael de Heredia

OBRA DE ARTE Y TÉCNICA

Primeramente, analizaremos los aspectos culturales de forma más macro a nivel general de la provincia de Heredia, en donde se encuentra mucha variedad de manifestaciones culturales, seguidamente se evidenciará de forma micro al cantón de San Rafael de Heredia y sus diversas manifestaciones culturales.

A nivel de la provincia de Heredia se encuentra la Casa de la Cultura de Alfredo Gonzales Flores, esta se ubicada en avenida O calle O, en el Cantón Central de la provincia de Heredia, la cual fue la casa de habitación del expresidente Alfredo González Flores. Este edificio fue declarado Monumento Nacional según Ley N. 5623, en 1974, actualmente tiene una producción de actividades artísticas, encuentros de reflexión, conversatorios y una amplia gama de capacitaciones en distintas disciplinas artísticas y expresiones creativas y, además, se utiliza para la realización de exposiciones, talleres, conciertos, presentaciones de teatro, danza, narración oral y poesía, ensayo y entrenamiento de grupos artísticos. Como honor a su historia, esta cuenta con una exposición permanente llamada " Alfredo González Flores (1877-1962)

Vida y legado de un ilustre expresidente" aquí se encuentran pinturas e incluso muebles que pertenecieron al expresidente.

Fiestas de las máscaras

Heredia se destaca por las fiestas de las máscaras, esta es una actividad que representa mucho a la provincia, donde se combinan tradiciones tanto coloniales como indígenas. Esta actividad es una de las más antiguas, que data de la década de 1700, en este tipo de actividades se encuentra marcado por la música, diversos colores y multitudes masivas de jueguistas enmascarados.

Velada de un Pueblo con Luz (2013, 2014, 2015, 2017, 2018 y 2019)

Este es un festival pluricultural con artistas y representantes culturales, principalmente de Heredia. El objetivo de esta actividad es crear espacios culturales en el casco Central de Heredia, incluyendo el Parque Nicolás Ulloa, el anfiteatro del Fortín, la Casa de la Cultura Alfredo González Flores, el Centro Cultural Omar Dengo y su bulevar. Esta es una actividad gratuita para todo el público.

Festival "Noches Heredianas": 14 obras teatrales (2019)

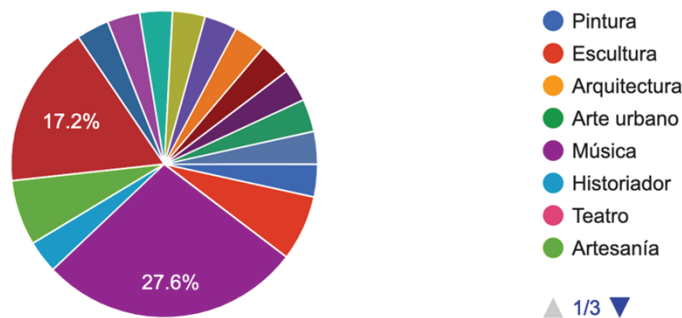
Esta es una actividad organizada entre la Asociación Cultural Herediana y la Municipalidad de Heredia para programar 14 obras de teatro con temáticas variadas para toda la familia, con espectáculos de títeres, cuentos narrados e interpretados, técnicas de improvisación teatral, mimo, obras que corresponden a diversas temáticas: como el Día del niño y las festividades de navidad.

Ahora de manera más micro, se encuentran las manifestaciones culturales del cantón de San Rafael de Heredia, en donde se realizó una encuesta a 29 vecinos del cantón de San Rafael de Heredia, con relación al Levantamiento Datos Manifestaciones Culturales, en la cual constó de 10 preguntas, dos de ellas sobre datos personales (nombre y correo electrónico) y las otras ocho correspondientes al oficio que realizan. A continuación, se mencionan las respuestas mayormente frecuentes de cada pregunta.

- Según el tipo de manifestación cultural que representa cada Rafaeleño, se determina que mayoritariamente los vecinos del cantón tienen relación con aspectos musicales y danza.

¿Qué tipo de manifestación cultural representa?

29 respuestas

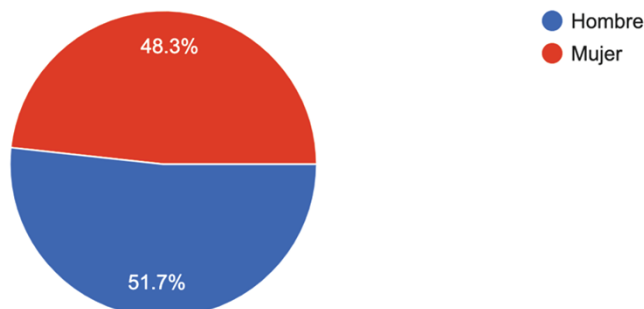


▲ 1/3 ▼

- Con respecto al género de los encuestados, se determina que el mayor presente es el Masculino.

Género

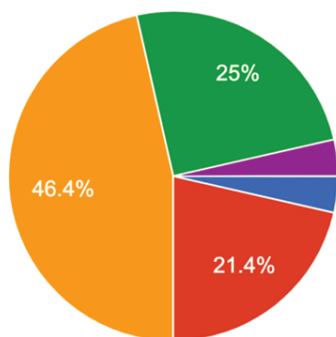
29 respuestas



- Según su grupo etario, mayormente los encuestados dedicados a alguna manifestación cultural pertenecen al rango de edad entre los 41- 60 años, seguido de 61 - 80 años.

Defina su grupo etario

28 respuestas



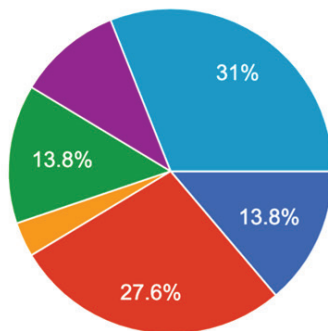
- 15 - 26 años
- 27 - 40 años
- 41- 60 años
- 61 - 80 años
- Desde los 12 hasta los 80años




- De acuerdo con la pregunta si se dedica solo a la actividad cultural, se logró identificar que mayormente los Rafaeleños no están dedicados al 100% a este tipo de actividades, sino que practican otra forma de generar ingresos.
- Con relación al tiempo que llevan desarrollando la actividad, se identificó que, en su mayoría tienen toda la vida practicando dicha manifestación, seguido de un tiempo de 2-5 años.

¿Hace cuánto tiempo desarrolla esta actividad?

29 respuestas



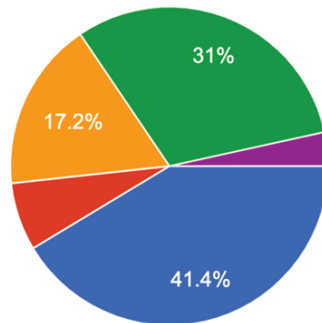
- 0-2 años
- 2-5 años
- 5-7 años
- 10-15 años
- Más de 20 años
- Toda la vida



- En relación con el distrito al que pertenecen, se mostró que el mayor distrito que posee personas que realizan alguna manifestación cultural es, San Rafael Central, seguido de el distrito de los Ángeles y por último el distrito de Santiago.

¿Qué distrito representa?

29 respuestas



- San Rafael Central
- San Josecito
- Santiago
- Los Angeles
- Concepción

- De acuerdo con la pregunta de ingresos por dicha actividad, se determinó que los Rafaeleños perciben el salario mínimo ligada a la actividad que cada uno representa.

- Finalmente se realizó la pregunta sobre la disposición para participar de forma gratuita y voluntaria en actividades culturales del cantón, de la cual hubo total interés por parte de los 29 encuestados en sí participar de esto.

A partir de los datos suministrados por el formulario Levantamiento datos manifestaciones Culturales, se procede a identificar a los artistas y artesanos que ejecutan manifestaciones culturales que contribuyen al enriquecimiento del cantón.

Nota aclaratoria: Cabe resaltar que se detecta una deficiencia de información tanto documental como en campo de los aspectos culturales presentes en el cantón.

Museos y Manifestaciones Culturales de San Rafael de Heredia

PINTURA

Autor: Fausto Pacheco Hernández, fue un pintor, grabador y fotógrafo costarricense.

Descripción de sus aspectos más relevantes: Conocido principalmente por sus acuarelas de paisajes.



Autor: Victor Hugo Rodriguez Calero: Pintor y Escultor

Frase “la vida se me escapa para hacer lo que YO anhelo” “El arte es una filosofía de la vida que cambia todo”

El es de origen upaleño, pero lleva 40 años de vivir en el cantón de San Rafael de Heredia

Descripción de sus aspectos más relevantes, calidad, importancia, estilo, escuela: Su pintura es expresión de lo que quiere, piensa y siente. Pensamiento colectivo, Escuelas: Cubismo, Impresionismo, Expresión.

Técnicas: Óleo, Acuarela, Acrílico, Carboncillo.

Estilo que lo identifica: un figurativo estilizado, que cabe en la escuela del Cubismo.

Causas del interés turístico: Historia que construye una oferta de pintura. La identidad se está construyendo para poder proponer una muestra.

Autora: Helga Disch Mayorga, vecina del distrito de San Rafael Central, lleva realizando dicha actividad hace menos de dos años.

ESCULTURA

Autor: Luís Arias Benavides

Descripción de sus aspectos más relevantes: Escultura “Plegaria” 2014 agosto, Hospital San Vicente de Paul Heredia.



Autor: Arnold Salazar Camacho, escultor de artes plásticas, vecino del distrito de Santiago, lleva realizando dicha actividad alrededor de 10-15 años.

Autora: Ana Paniagua vecina del distrito del distrito de Santiago, lleva realizando dicha actividad hace menos de dos años.

ARTE DEPORTIVO

Autor: David Norman, Proyecto de mural en la Suiza, genera identidad y armoniza el paisaje del cantón.

ARQUITECTURA

Autor : Fadrique Gutiérrez Flores, fue un escultor, pintor, arquitecto y militar costarricense.

Descripción de sus aspectos más relevantes: Su obra arquitectónica más conocida es El Fortín, ubicado en la ciudad de Heredia.



Antigüedad y estado de conservación: Fue mandado a construir durante la administración del presidente Tomás Guardia Gutiérrez, en el año de 1876, por orden del comandante de Plaza y Gobernador de la Provincia, Fadrique Gutiérrez (1844-1897). En el año 2009 los arquitectos Ibo Bonilla y Erick Chaves diseñaron y dirigieron una restauración bajo los términos de Monumento Histórico Arquitectónico.

Causas del interés turístico: El símbolo más emblemático y característico de la ciudad, origen la torre vigía de un cuartel militar que nunca llegó a ser finalizado. La estructura, realizada en ladrillo y calicanto consta de tres partes claramente diferenciadas

Lugares Históricos de San Rafael de Heredia



PLANTEL LA JOYA ESTE ATRACTIVO POSEE A NIVEL HISTÓRICO UN POSIBLE INTERÉS DEL VISITANTE.

Hechos que se memoran: Primera planta hidroeléctrica de Heredia, fundada en abril 1915

Aspectos del sitio: La edificación fue declarada Monumento Histórico Nacional en 1996.

Causas del interés turístico: Se pretende restaurar y convertir en sitio cultural para visitas de estudiantes y público en general.

Dentro de las paredes de madera conserva antiguos medidores, con más de 70 años, turbinas, tubería, paneles y equipo original. Alrededor de la construcción, se sitúan faroles de hierro forjado de inicios de siglo XX, así como una baranda, del mismo tipo que bordeaba el parque de Heredia, hace más de 120 años.

RUINAS Y LUGARES ARQUEOLÓGICOS



TEMPLO CATÓLICO SAN RAFAEL ARCÁNGEL

Fue construido en 1851-1900, durante el episcopado de Monseñor don Bernardo Augusto Thiel Hoffman, segundo obispo de Costa Rica y de origen alemán lo que se nota en la influencia europea de las principales iglesias construidas durante su episcopado, principalmente de carácter neogótico. Declarado patrimonio en el 2004 fue inaugurado el 14 de enero de 1917

Posee un piso y tiene una altura de 8 metros, cuenta con una zona verde, cuenta con 72 ventanas, 44 pequeñas en la parte superior, 18 mediana a los lados, 5 alargadas en el altar con 10 metros de alto y 1 de ancho.

Interés en el ventanal mayor, del arcángel San Rafael librando a Tobías, los altares fueron contruidos en Austria y estrenados en Heredia, la parte inferior del central es de mármol

En 1884 aun siendo una Filial, los vecinos de San Rafael deseaban tener un templo más digno para las celebraciones, dado que el que tenían en aquel entonces ubicado en el pueblo llamado Piedra Grande (actualmente Bajo de los Molinos) era pequeño y había sufrido daños por varios temblores.

CEMENTERIO DE SAN RAFAEL DE HEREDIA

El Cementerio de San Rafael de Heredia fue inaugurado en 1885, sin embargo, en 1907 se amplió el terreno y se construyó los muros y la fachada actual. El primer panteonero del cementerio fue Jaime Vargas en el año 1923, encargado de embellecer y cuidar el lugar.

En 1927 se removió a los encargados en ese momento, que eran la junta de caridad y pasó a manos de las juntas auxiliares de protección social. Posteriormente desde 1952 la administración ha estado a cargo de la Municipalidad. Los días conmemorativos en el cementerio son el día de la Madre y del Padre.

Dentro del cementerio se encuentran lápidas de algunos personajes importantes en la historia del cantón, es por esto que el vecino Max Espinoza se ha interesado en realizar un turismo histórico en este lugar, y a través de tour guiados dar a conocer información de la cultura y legado de la localidad. (Unidad de Control de Servicios Municipales, 2022) (Espinoza M. 25-11-2022. Entrevista no estructurada)

Nota aclaratoria: Se considera que dentro de los atractivos turísticos que considera el método aplicado por CICATUR, el cantón no cuenta con suficientes atractivos de categorías altas para que sean jerarquizados, sin embargo, se encuentran excepciones que se proceden a jerarquizar, tales como el Parque Nacional Braulio Carrillo que tiene una jerarquización tipo 3, ya que, este es un atractivo excepcional y que tiene un mayor significado a nivel del mercado turístico nacional e internacional, por su biodiversidad, además de esto, se cuenta con el Monte de la Cruz, Refugio de Vida Silvestre Cerro Dantas, Centro recreativo Bosque de la Hoja y Calle Breña Mora cuya jerarquía es de 2.

Son atractivos con rasgos importantes ya sea su flora, fauna o recurso paisajístico que motivan a los nacionales o extranjeros a visitarlos, finalmente se ubica en el cantón lugares históricos, tales como el Puente Piedra, el Plantel La Joya y templo católico San Rafael Arcángel, cerros importantes como Cerro Chompipe, Delicias, Tibás, Redondo, entre otros, ríos tales como Río Segundo, Turales, Tibás, Bermúdez, entre otros y algunas calles pintorescas donde se pueden apreciar dichos cerros desde lejos, como la calle Chorreras, Charquillo, Ciénega etc, este conjunto de lugares históricos, cerros, ríos y calles tienen una jerarquía de 1, ya que, son atractivos que tienen diferentes rasgo llamativos que puedan ser de interés para visitantes de larga distancia.

Las demás tipificaciones al poseer un grado de interés bajo se omite jerarquizar hasta que el Cantón muestre una mejora de ellos y estos generen mayor valor al visitante.

FOLKLORE EN SAN RAFAEL DE HEREDIA

MANIFESTACIONES RELIGIOSAS Y CREENCIAS POPULARES

1. El templo de San Josecito, originalmente fue la parroquia, construida con piedras grandes, cal y barro. La imagen de San José es de madera y tiene 100 años de antigüedad. El primer padre que hizo la misa fue el Padre Eliecer Figueroa. Se da el servicio de misa los sábados a las 6 pm.

2. El templo de Santiago ha sido construido en tres ocasiones, el primero estuvo en el lado de la plaza, fue conocido como el patio de beneficio, era un templo de adobe que cayó con el terremoto de 1910, el actual es el tercer templo inaugurado en 1970. Es el único templo que conserva un altar Stuflesser con una imagen del apóstol Santiago Mayor, traída de España. Actualmente se realiza la misa los domingos a la 1 pm.

3. La parroquia San Rafael, se construye desde 1887 como un auténtico vigía, convirtiéndose en un auténtico símbolo que representa al cantón a lo largo y ancho del país. Este templo católico de influencias arquitectónicas neogóticas fue declarado Patrimonio Histórico Arquitectónico de Costa Rica en 2004. Para su construcción y equipamiento se utilizaron materiales traídos de numerosos lugares, como, por ejemplo: Las columnas de hierro (Bélgica); el reloj y la pila bautismal (Italia); las campanas de la torre (Francia); los tres altares, el vía crucis y el púlpito (Austria). De él también destaca el ventanal mayor, considerado el más valioso del país. En la actualidad presenta un imponente estado de conservación, ya que fue restaurado en 2015.

4. El Templo de Concepción en sus orígenes, fue una capilla ubicada en la terminal, donde está la gruta del corazón de Jesús. Esta capilla se construyó en madera y lata y se demuele en 1968 para construir la nueva. El altar es de Juan Rafael Chacón Solares, escultor Herediano, se restauró en el 2018, cuando el padre Edgar Muñoz contrató a Rafael Acuña y se encargó de la restauración en un período que abarco 4 meses. En esta restauración se colocó Pan de Oro al altar y lo hizo Edgar Rodríguez, ramonense autorizado por la Curia para estos menesteres.

5. El templo de los Ángeles de San Rafael de Heredia, cómo lo conocemos data del 5 de agosto de 1951, cuando se puso la primera piedra, esta construcción finalizó en 1954. La edificación de la iglesia está orientada de norte a sur, la calle que cruza la parte sur del templo se bautizó "Calle La Paz" ya que conmemora la unión de las calles Lobo y Arroyo. El 2 de agosto se celebra una romería desde la Parroquia de San Rafael Arcángel, las misas son celebradas los domingos a las 9:30 am.

6. San Gabriel Arcángel, el nombre del templo se debe a que dentro del cantón ya se hacía referencia a casi todos los Arcángeles en nombres de iglesias, excepto a San Gabriel y de ahí a que fuera llamado de tal manera. En 1986 se inauguró el templo por medio del arquitecto Wagner Sequeira. Las misas se celebran los domingos a las 11 am.

MÚSICA Y DANZAS EN SAN RAFAEL DE HEREDIA

Grupo folclórico Estampas Ticas, fundado hace 13 años, cuenta con participación infantil, adultos y mixta, son 24 participantes, el director del grupo es Franklin Mendoza, son contactados para eventos de manera independiente y por medio de la Asociación de Desarrollo Integral de San Rafael de Heredia (Mendoza, 2022).

Grupo folclore Escuela Los Ángeles, fundada en el 2018, está conformada por maestras de la Escuela de Los Ángeles de San Rafael de Heredia, se presentan en eventos de manera independiente. Ambos representan identidad cantonal y nacional.

Fabián Antonio Campos, Los Ángeles, Músico, narrador, historiador, actor, contacto, se dedica a recopilar historias, anécdotas, cuentos y leyendas de los lugares donde va, experiencias vividas, fomentando la lectura y rescatar tradiciones, algunos son acompañados de la guitarra, títeres, máscaras, trucos de magia y globoflexia, además da talleres de como contar y desarrollar cuentos, fabricación de títeres y máscaras. (Sistema de Información Cultural de Costa Rica, s.f.)

ARTESANÍAS Y ARTES EN SAN RAFAEL DE HEREDIA

Para la parte de artesanías y artes, se menciona en primer lugar los aspectos a nivel macro que posee la provincia de Heredia, seguido de manera micro enfocado al cantón de San Rafael de Heredia y sus diversas actividades con rasgos artísticos y artesanales.

Dentro de la provincia se imparten Talleres de verano gratuitos, en el Centro Cultural Herediano Omar Dengo. A jóvenes entre 12 a 18 años de escuelas y colegios públicos del cantón central de Heredia, dichos talleres tratan sobre fotografía, comics, cuenta cuentos, teatro y poesía, con el fin de explorar, potenciar, y fomentar las habilidades y destrezas creativas, permitiendo a cada participante canalizar artísticamente su visión del mundo, entorno y de su comunidad.

Centro Cultural Herediano Omar Dengo

Este es un espacio para desarrollar actividades de escultura, artes plásticas, fotografía, artesanía, baile folclórico, artes escénicas, danza, música, literatura, entre otros. El lugar tiene como objetivo brindar al arte y la cultura un sitio para su expresión, en la ciudad de Heredia, facilitando el desarrollo artístico y cultural autóctono de la provincia de Heredia. Abierto al pública realizando una reservación con anterioridad.

Visto de forma más micro dentro del cantón de San Rafael, se procede a generar los datos proporcionados a través de un formulario aplicado a 119 emprendedores vecinos del cantón de San Rafael de Heredia. En donde se preguntó sobre las diferentes técnicas de artesanías que aplican y la especificación del detalle de artesanía que elaboran. A continuación, se mencionan las respuestas recolectadas.

Dentro del cantón de San Rafael se encuentran muchos emprendedores que realizan diversas actividades artesanales o artísticas, y que laboran con diversos materiales como bases primarias para confeccionar los diferentes artículos, por ejemplo:



Con relación a la madera, se logró determinar que hay cuatro personas del cantón trabajado con esta técnica, del cual elaboran diversas manualidades en madera, casitas para aves, utilería, entre otros.



En metales, se identifica un emprendedor laborando con esta técnica a base de material reciclado.



Según a objetos rituales existen cuatro personas que utilizan esta técnica de artesanía, confeccionando productos para el equilibrio energético a base elementos naturales. inciensos naturales, sahumerios, jabones, sales, joyería en piedras, inciensos, sahumadores en cemento.



Con respecto a las piedras, se identifica que hay cinco personas dentro del cantón que trabajan con esta técnica, realizando diversa bisutería, como pulseras de piedras con cuarzos y diseños personalizados.



De acuerdo con las pinturas, se encuentran nueve emprendedores con esta técnica, donde realizan retratos, pintura en accesorios exclusivos y arte visual diverso, sombreros pintados a mano, arreglos navideños pasitos en troncos.



Con relación al tejido, esta técnica es implementada por 26 emprendedores Rafaeleños, donde realizan textiles pijama para dama, ropa, indumentaria de vestir, accesorios para cabello y todo tipo de ropa y bolsos, adornos y suéter, especialmente de bebés.



Según la elaboración de comidas típicas, hay 30 emprendedores que la realizan, haciendo desde repostería y panadería, panes, queques y chocolatería, helados gourmets artesanales.

Ahora bien, dentro del formulario aplicado a los 119 emprendedores, se presentó la categoría "Otros" que se relacionan a otras diversas técnicas que los Rafaeleños realizan, esta tuvo 54 respuestas, (cabe resaltar que, dentro de los 119 emprendedores que realizaron el formulario, hubo varios que además de las técnicas ya mencionadas, también desempeñaban otro tipo de técnica que se integra a esta categoría de Otros) algunos de ellos son:

- Accesorios, donde tres personas desempeñan esta actividad, haciendo diversos detalles para cabello, accesorios para el hogar y textiles.
- Estética, se encuentran cuatro personas que son parte de esta actividad, realizando actividades como esteticista, manicurista y maquillista.
- Arreglos florales, se encuentra una persona que realiza está actividad, con plantas y envases reciclados, elaboración de obsequios, para interior o exterior: Mini-jardines Amapola.
- Arte, se identifica una persona, que realiza artesanía a base de material reciclaje.
- Joyería, donde se identifican dos emprendedores en esta actividad, que realizan diversas actividades como joyería artesanal.
- Bisutería se cuantifican 11 personas, que hacen bisutería con piedras naturales, cristales, hilo, cueros, acero inoxidable y mucho más.

Esta información es tomada del formulario de artesanos, que se aplicó hasta el día 30 de noviembre, 2022.

Además, mediante fuentes documentales de internet, se logran identificar algunas personas que también trabajan con diversas técnicas de artesanías tales como:

- Martha María Vargas, es tejedora, su producción es en casa, se basa en la confección de ropa tejida para adultos y bebés.
- Santiago Ramírez, se dedica a la producción de artesanías con madera reciclada, enfocado a la cultura costarricense como fauna y flora, paisajes.
- Emilio Arguello, es escultor de San Rafael de Heredia, tiene inspiración en el sentimiento humano y la naturaleza, trabaja mayormente la madera y piedra, sin embargo, también trabaja plástico, mármol y bronce.

- Luis Arias, escultor de San Rafael de Heredia, tiene inspiración en los moluscos, trabaja en materiales como piedras, madera, mármol, entre otros.
- Ricardo Sánchez Ruiz es vecino de San Rafael de Heredia, por medio de la Cimarrona y Mascarada Barracos, se dedica a la confección de máscaras de fibra de vidrio, barro y arcilla, se encarga también de alquilar y vender mascaradas, además confecciona miniaturas, servicio de cimarrona y participan en eventos. Es parte de la identidad de la provincia de Heredia.

Datos según (De Pueblo en pueblo, 2014, 26 m) y Ticoclub.com, 2022)

COMIDAS TÍPICAS Y BEBIDAS EN SAN RAFAEL DE HEREDIA

Si bien no se logró identificar una comida tradicional del cantón de San Rafael, si se logra destacar comida tradicional de la provincia de Heredia, esta consta de comidas criollas a base de productos como café, maíz, hortalizas, frutas, frijoles, arroz y caña de azúcar, entre los platos típicos de esta ciudad se encuentran la sopa de quelites elaborada con verduras, berros, chayotes, hojas de nabo, malvas y romero y el lomo enrollado, que se elabora con carne de cerdo adobada, rellena de papa, huevo sancochado, chile y tomate.

La comida cotidiana es sencilla se puede caracterizar de la siguiente manera; desayuno tortilla con queso o pan con queso o natilla, pan casero y café chorreado, para el almuerzo arroz y frijoles, acompañados de una torta de huevo con cuchillitos de poro, papa, alguna hortaliza y algún guiso o picadillo y ensalada de repollo y tomate, para beber agua dulce, leche agría, fresco de alguna fruta de época. Para las noches alguna sopa de huesos, olla de carne, picadillo. (Heredia Ciudad de las flores, 2022)

REALIZACIONES TÉCNICAS, CIENTÍFICAS O ARTÍSTICAS CONTEMPORÁNEAS EN SAN RAFAEL DE HEREDIA

Como ya se mencionó anteriormente, en el cantón de San Rafael se encuentran diversos pintores, escultores, artesanos etc, a continuación, se mencionan algunos de ellos (datos proporcionados del formulario Levantamiento Datos Manifestaciones Culturales)

OBRAS DE ARTE Y TÉCNICA EN SAN RAFAEL DE HEREDIA



PINTURA

Autor: Víctor Rodríguez Calero, se expresa a través de sus pinturas, con un estilo figurativo estilizado, dentro de la escuela del Cubismo; maneja técnicas de óleo, acuarela, acrílico, carboncillo.

Autora: Helga Disch Mayorga, vecina de San Rafael Central, trabaja en la pintura

CULTURA

Autor: Lorlly Barrantes Valverde, se dedica a la gestión sociocultural, es vecina de San Rafael Central.



Autor: Fabián Antonio Campos, vecino de Los Ángeles, se dedica a la música, también es narrador, historiador y actor. Se dedica a recopilar historias, anécdotas, cuentos y leyendas de los lugares donde va, experiencias vividas, fomentando la lectura y rescatar tradiciones, algunos son acompañados de la guitarra, títeres, máscaras, trucos de magia y globoflexia, además da talleres de cómo contar y desarrollar cuentos, fabricación de títeres y máscaras. (Sistema de Información Cultural de Costa Rica, s.f.)

Autora: Angie López, vecina de San Josecito, se dedica a la producción audiovisual.



ARTE EN VIDRIO

Autora: Sylvia Laks, artista en vidrio. Su estudio se especializa en todo tipo de vitrales, desde vidrieras pintadas hasta lámparas, puertas, ventanas y otros.

ACONTECIMIENTOS PROGRAMADOS: EVENTOS ORGANIZADOS, ACTUALES Y TRADICIONALES QUE ATRAEN A LOS TURISTAS COMO ACTORES O ESPECTADORES EN SAN RAFAEL DE HEREDIA

ARTÍSTICOS

MÚSICA

En el cantón de San Rafael de Heredia; se encuentra la escuela de música ACEDEMA, se encuentran en redes sociales como [acedema.sr](https://www.facebook.com/acedema.sr), cuentan con una marching band, donde tienen inscripciones abiertas todo el año, además ofrecen cursos de cultura y tutoría como estimulación temprana, instrumento de percusión, solfeo jóvenes, solfeo adulto mayor, instrumento viento, solfeo adultos, instrumento cuerdas, dibujo manual, pintura acuarela, pintura óleo, dibujo con tiza, pintura acrílica, taller de fotografía, belly dance, yoga y meditación, teatro y técnica actoral, tutoría escolar, tutoría colegial y tutorías idioma.



DEPORTIVOS

Según El Comité Cantonal de Deportes y Recreación de San Rafael de Heredia (CCDR), se contabilizan 53 atletas que participarán en los Juegos Deportivos Nacionales en las disciplinas de Boxeo, Karate y Tenis en silla de rueda, de los cuales 23 están inscritos en el CCDR, 28 personas participan en Boxeo (15 en juegos nacionales), 20 participan en Karate (3 en juegos nacionales) y Tenis en silla de ruedas (2 en juegos nacionales)

Según el Cronograma de Actividades Gratuitas del Comité Cantonal de Deportes y Recreación, se realizan las siguientes actividades:

- Todos los lunes: Boxeo de 6:00pm a 8:00pm en el Estadio Asdrúbal Paniagua y Artes Marciales de 7:00pm a 9:30pm en Altos de Camerinos Cancha de Fútbol Ángeles.
- Todos los martes: Ejercicios Adulto Mayor a las 9:00am en Salón comunal Getsemaní, Centro Diurno Francisca Valerio a las 10:30am Boxeo de 6:00pm a 8:00pm en el Estadio Asdrúbal Paniagua.
- Todos los miércoles: Ejercicios Funcionales, Domo a las 6:00pm, Ejercicios Bailables a las 6:00pm en barrio Santísima Trinidad y Artes Marciales de 7:00pm a 9:30pm en Altos de Camerinos Cancha de Fútbol Ángeles.
- Todos los jueves: Ejercicios bailables a las 6:00pm en Gimnasio de Lotes Peralta y Boxeo de 6:00pm a 8:00pm en el Estadio Asdrúbal Paniagua.
- Todos los viernes: Ejercicios bailables a las 6:00pm en Salón Comunal Los Ángeles, Boxeo de 6:00pm a 8:00pm en el Estadio Asdrúbal Paniagua y Artes Marciales de 7:00pm a 9:30pm en Altos de Camerinos Cancha de Fútbol Ángeles.
- Todos los sábados: Artes Marciales de 5:00pm a 6:30pm en Altos de Camerinos Cancha de Fútbol Ángeles.
- Todos los domingos: Ejercicios Funcionales, a las 8:00am en Estadio Asdrúbal Paniagua y Artes Marciales de 10:00pm a 12:30pm en Altos de Camerinos Cancha de Fútbol Ángeles.



FIESTAS RELIGIOSAS Y PROFANAS EN SAN RAFAEL DE HEREDIA

Esta información es suministrada mediante unas entrevistas realizadas a Sacristanes del cantón.

1. El día 19 de marzo, se celebra años atrás el Día de San José, con un turno, con actividades como corrida de toros, carreras de cintas de caballitos de palo, carreras de sacos, palo encebado, además de realizar ventas de alimentos como churros, algodón de azúcar, sopa de mondongo, etc. Está mayormente organizada por la Iglesia San Josecito, su edificación tiene una capacidad de 300 personas. Es parte de la identidad y cultura del cantón.
2. En todos los templos filiales se celebra la Semana Santa con procesiones y viacrucis con todos los ritos religiosos.
3. El 25 de julio, se celebra el día de Santiago, se realizan fiestas patronales, con tres misas, la hora santa y misa patronal domingo y lunes, en la iglesia Santiago, esta cuenta con capacidad para 100 personas.
4. El 2 de agosto se celebra una romería desde la Parroquia de San Rafael Arcángel hasta el templo de los Ángeles.
5. El 29 de septiembre es el día San Gabriel, pero se celebra en verano
6. El 24 de octubre, se celebra el día de San Rafael, el cantón recibe el nombre de este santo debido a una rifa de nombres de santos; otro dato interesante es que en el año 1885 se fundó el cantón y la iglesia en 1886.
7. El 8 de diciembre, se celebran las fiestas de la Inmaculada Concepción, hay una procesión con cimarrona y payasos, organizada por el Templo de Concepción la cual tiene capacidad de 300 a 350 personas.

Según datos proporcionados por la Vicealcaldesa de la Municipalidad de San Rafael de Heredia, se encuentran registros de diversas actividades culturales realizadas en el cantón, en un periodo de tiempo a partir del año 2016 hasta el 2021, a continuación, se hace una recopilación de algunas actividades que se llevaron a cabo en el pasado:

-Año 2016

- Rezo de la Aurora en el Centro Cultural y Edificio Municipal en el mes de mayo.
- Caminata Anti tabáquica, “Por la Salud de la Familia, Rechazo el Humo de Tabaco”, realizada el 18 de setiembre, tuvo una asistencia de más de 500 personas adultas más niños y mascotas.
- Inauguración del Centro Cívico Cantonal y Feria del Agricultor el Domingo 23 de octubre.
- Il parte Festival Navideño el sábado 10 de diciembre en el Centro Cívico Cantonal
- Actividad Navidad Rafaeleña el 25 diciembre en el bulevar del Parque Central.

-Año 2017

- Rezo de la Aurora en el Centro Cívico Cantonal en mayo.
- Actividades de Monito cuenta cuentos con diferentes participaciones de artistas como La Ceci cuenta cuentos narradora mexicana, Javier Sánchez narrador, Johanna Hernández Cantante Nacional, Grupo Montaña Rock y Lely Vidal Narradora y actriz, entre otros artistas.
- Festival Estudiantil de las Artes 2017 y Festival Regional de Cimarronas y Bandas, en las instalaciones del Centro Cívico Cantonal.

- Concierto solidario el 18 de octubre, por las personas afectadas por la Tormenta Tropical Nate.
- Actividad Navidad Rafaeleña el 25 diciembre en el Parque Central.
- En conmemoración al 132 aniversario del cantón se llevó a cabo el 2° Simposio de Pintura y Escultura del 25 al 28 de mayo.

-Año 2018

- Rezo de la Aurora en el Centro Cívico Cantonal en mayo.
- Taller de Baile Popular, en el Parque Central.
- Conmemoración al 133 aniversario del cantón, Concierto con Rupper Cisneros y la Banda Chiquichiqui en el Centro Cívico Cantonal.
- Semana Cívica del 10 al 15 y desfile patrio el 15 de setiembre.
- El 01 de diciembre, I Feria de Emprendedurismo Rafaeleña 2018.
- Desfile Navideño el 01 de diciembre en las principales calles del distrito primero.

-Año 2019

- Rezo del niño en febrero y rezo de la Aurora en el Centro Cívico Cantonal en mayo.
- Conmemoración al 134 aniversario del cantón en el Parque Central.
- Semana Cívica del 9 al 15 de setiembre y desfile patrio el 15 de setiembre.
- El 21 de noviembre se lleva a cabo el nombramiento del Centro Cívico Cantonal con el nombre “Profesora Francisca Valerio Badilla”.
- Festival Navideño y el 01 diciembre el Desfile Navideño en las principales calles del distrito primero.

-Año 2020

- Rezo del niño en febrero de 2020 y enero 2021.
- Semana cívica Campaña de información y educación sobre los símbolos nacionales.
- Recorrido virtual de la Antorcha el 14 de setiembre.
- Celebración tradicional diana, el 24 de octubre en honor a nuestro Santo Patrono San Rafael Arcángel.
- Concierto virtual con RUSH ALVAREZ, artista Rafaeleño en celebración de la Navidad el 20 de diciembre.

-Año 2021

- Rezo del niño virtual en enero 2021.

- Semana cívica 2021 y acto protocolario de la siembra del árbol del Bicentenario de la Patria.
- Homenaje por medalla de oro y plata en los juegos paralímpicos Tokio 2020, al deportista Sherman Guity Guity.
- Celebración tradicional diana el 24 de octubre en honor al Santo Patrono San Rafael Arcángel.
- Celebración de la Navidad el 12 de diciembre.
- Navidad Rafaeleña el domingo 19 de diciembre en el Salón Ateneo.

LISTA DE PARQUES DEL COMITÉ DE DEPORTES DE SAN RAFAEL DE HEREDIA

Según información suministrada por el Comité Cantonal de Deportes y Recreación de San Rafael de Heredia (CCDR), ellos administran 11 instalaciones las cuales son:

Cancha Los Ángeles

- Estadio
- Cancha los Ángeles
- Cancha El Centro
- Cancha Santiago
- Cancha Barrio Santísima Trinidad
- Cancha Concepción
- Skate Park San Josecito
- Plaza Arguedas Molina
- Pista de Atletismo
- Gimnasio Lotes Peralta.

A continuación, se presenta las fichas técnicas correspondientes al Inventario de Infraestructura Vial y Planta Turística del cantón de San Rafael de Heredia, cabe destacar que estos datos fueron suministrados gracias a un documento Excel con fecha 13 de julio de 2022, con toda la información de calles y estados de ellas además de un documento con los servicios de transporte que se ofrece.

En donde según el Inventario de la Red Vial Cantonal de San Rafael de Heredia, el cantón cuenta con 140 calles, con un total de 147 kilómetros (km) de longitud, de ellos tiene 48 kilómetros se encuentra en estado bueno, 90 kilómetros en estado excelente 5 kilómetros en estado regular y 4 kilómetros en estado malo. Dentro del tipo de superficies de la zona vial del cantón, se encuentran las siguientes condiciones 104 km son calles asfaltadas, 3 km son calles de concreto, 26 km son calles de lastre y 14 son calles de tierra.

Con relación al estado de las diferentes calles, así como zona vial del cantón estas son bastante buenas, lo que facilita el acceso a las diferentes rutas para poder conocer los diversos atractivos que ofrecen sus distritos. Por otra parte, la demanda turística de estas calles se divide de la siguiente manera; 4 de ellas son de demanda alta, seguido de 6 calles con demanda media y 130 son bajo o nulo, es decir, son calles de paso diario para quienes viven en la zona.











Además de esto, para quienes habitan en estos lugares son zonas muy accesibles, ya que disponen como se indicó anteriormente de tres empresas de transporte público y de diversos centros de importancia cotidiana cercanos a ellos, tales como: Centros educativos, Centros de salud, las cuales siete calles cuentan con estas accesibilidades, otros sitios de interés tienen accesibilidad con 28 calles y 15 calles tienen accesibilidad de ruta de transporte.

PLANTA TURÍSTICA DE SAN RAFAEL DE HEREDIA - RESUMEN PARA EL VISITANTE


RESTAURANTES

TIPO: BAR




Nombre del establecimiento	Contacto	Dirección	Redes Sociales	Horarios
Bar Restaurante Tato's	6349-4186	Angeles, 400 n norte de la Iglesia El Palmar, Getsemaní	 Bar Restaurante Tatos	Lunes: 11:00 am - 8:00 pm/Martes: cerrado/Miércoles: 11:00 am - 8:00 pm/Viernes y sábado: 11:00 -2:00 am / Domingos: 11:00 am - 11:45 pm
Trova Restobar & Grill	8711-1272	Angeles, Al Frente del Refugio de Animales (A.H.P.P.A), 3.2 Km del parque central carretera al Castillo, Monte de la Cruz	 Trova Bar Grill Restaurante	
Restobar Luciernaga	2267-6778.  8588-4032	Angeles, De la Iglesia Católica de San Rafael, 3 kms al norte	 LuciernagaCampestre  luciernagarestobar	Lunes: 3:00 pm - 8:00 pm / Martes y Miércoles: Cerrado / Jueves: 3:00 pm - 10:00 pm /Viernes y sábado: 12:00 md - 10:00 pm / Domingo: 09:00 am- 8:00 pm
Bar y Pizzería La Troja	7282-9829	Concepción, 50 metros norte del Residencial Kitimat	 Bar Restaurant y pizzeria la Troja	Lunes a Domingo: 11:00 am - 11:00 pm
Bar Pachis	4703-5527  8489-1289	Angeles, Calle Hernández	 PachisBar	
Pepe Sport Bar #2	8313-8613	Angeles, 500 metros norte de la Iglesia Católica de San Rafael	 PEPE ROCK CAFE	Lunes a Domingo: 11:00 am - 2:00 am
Criollo's Bar	4035-6928  6013-5307	Angeles, 200 m norte de Hotel Cibeles Resort	 PEPE ROCK CAFE	Lunes a Domingo: 4:30 pm - 00:00
















Nombre del establecimiento	Contacto	Dirección	Redes Sociales	Horarios
Bar Cusucos	6368-1407	Concepción, Camino a Calle Chaves	 Cusucos Bar	Lunes a Domingo: 14:00 a 00:00
La Cantina De Sabina	2267-8080	Angeles, Del Ebais de Los Ángeles, 200 metros al este	 La Cantina de Sabina  lacantinadesabina	Lunes 11:00 am -12:00 pm / Martes: cerrado / Miercoles: 3:00 pm -9:00 pm/ Jueves:3:00 pm - 11:00 pm/ Viernes, Sabado y Domingo: 3:00 pm - 11:30 pm
Barracos Sport Bar	2261-0754  8877-0435	400 m norte de la Municipalidad de San Rafael	 Barracos Sport Bar  barracosbar	Lunes a Domingo: 2:00 pm- 10:00
Bar Restaurante Malibu #2	2237-9658  7018-4572	100 m norte de la Iglesia Católica de San Rafael	 Malibú 2 Restaurante	Lunes a Domingo: 11:00 am - 10:00 pm
Bar Restaurante Típico Oasis	2237-6180  8825-2494	De la Iglesia católica San Rafael, 300 m este,100m sur y 25 m al este	 Bar Y Restaurante Tipico El Oasis	Lunes a Domingo: 11:30 am - 10:00 pm
Potro´s Bar	2237-0269	200 norte de la Iglesia Católica de San Rafael	 PotrosSanRafael	Lunes a Domingo: 11:00 -00:00
Bar Rock Reflexiones	8706-9555	50 m sur de la Iglesia Católica de Santiago	 Bar Rock Reflexiones	L - V: 5:00 pm - 00:00 am / Sábados y Domingos: 1:00 pm - 00:00 am
Black Café	4032-6372	100 m sur de la Municipalidad de San Rafael	 blackcafecr  blackcafecr	Martes a Domingo: 11:00 am - 7:00 pm
Bar Tinajas	4082-0126	San Josecito, Calle Bajo Los Molinos	 Bar Tinajas Heredia	Martes a Domingo: 12:00 md - 00:00

Nombre del establecimiento	Contacto	Dirección	Redes Sociales	Horarios
Valerio's Bar	8894-3743	Costado norte del Parque de San Rafael		Lunes a Domingo: 11:00-00:00
Bar El Toril	6191-6490	San Josecito, 600 m al este del Automercado	 Bar El Tóril	Lunes a Domingo: 11:00-00:00

TIPO: FAMILIARES


Nombre del establecimiento	Contacto	Dirección	Redes Sociales	Horarios
Restaurante Añoranzas	2267-7406  8745-9703	Ángeles, De la Iglesia Católica de San Rafael, 4 kilómetros al norte	 Restaurante Añoranzas	Lunes cerrado / Martes a Sábado 12:00 md - 10:00 pm / Domingos: 12:00 md-6:00 pm
Sabor del Cielo Mirador y Restaurante	8789-8181	Ángeles, De la Iglesia Católica de San Rafael, 4 kilómetros al norte	 Sabor del Cielo Mirador & Restaurante  miradorsabordelcielo	Todos los días 12:00 md a 12:00 am
Restaurante El Rancho De Pacho	2267-6133  8884-7170	Ángeles, Del Refugio de Animales, 200 metros al norte y 600 metros al este	 El Rancho de Pancho	Lunes a Sábado: 11:00 am - 10:00 pm / Domingos: 11:00 am a 8:00 pm
La Puerta De Alcalá	2267-7277  8572-1111	Ángeles, 300 metros al este de la Entrada Original al Residencial El Castillo, Calle Murillo	 La Puerta de Alcalá Costa Rica	Lunes 11:00 am -12:00 pm / Martes: cerrado / Miércoles: 3:00 pm -9:00 pm/ Jueves:3:00 pm - 11:00 pm/ Viernes, Sabado y Domingo: 3:00 pm - 11:30 pm
Pollos y Pizza del Monte de la Cruz	2267-7454  8450-0414	Ángeles, De la Iglesia Católica de San Rafael, 4 kilómetros al norte	 Pollos Pizza del Monte de la Cruz	Lunes a Domingo de 10:00 am - 08:00 p.m

Nombre del establecimiento	Contacto	Dirección	Redes Sociales	Horarios
Rancho Tipico Los Peroles	2267-6162  8889-9803	Ángeles, 300 m este del Bosque de la Hoja	 Los Peroles  losperolescr	Solo abre Sábados y Domingo 8:00 am - 5 pm
La Cocina De Alonso Restaurante & Grill	4082-2214  8535-1134	Ángeles, De la Iglesia Católica de San Rafael, 750 al norte y 150 al oeste	 La Cocina de Alonso Restaurante & Grill  cocina_alonso	Lunes 2:00 pm-05:00 pm, Martes Cerrado. Miércoles: 09:00 am -10:00 pm. Jueves y Viernes de 12:00 md - 10:00 pm Sábado: 11:45 am -10: pm / Domingos: 11:45 am -6:00 pm
Restaurante La Pataconeria	7007-9731	Ángeles, 100 m sur de la Policia Turística	 La Pataconeria  la_pataconeria	Lunes a Jueves: 11:30 am -9:00 pm / Viernes y Sábado: 11:30 am - 10:00 pm
Restaurante Típico La Casita	2267-7162	Ángeles, De la entrada a las Chorreras, 25 metros al norte	 Restaurante La casita  la_pataconeria	Lunes a Jueves: 10:00 am - 6:00 pm / Viernes: 10:00 am -8:00 pm / Sábado y Domingo: 08:00 am - 7:00 pm
K-Machos Restaurante	8701-0548	Concepcion, De Licorera Camacho, 10 m al sur	 Restaurante Camachos <i>Restaurante K-machos</i>	Lunes a Jueves: 10:30 am -11:30 pm / Viernes y Sábado: 11:00 am - 0:00 / Domingo: 11:00 am - 7:00 pm
Restaurante Y Pizza La Finca	2268-0608  8989-0608	Calle El Aguacate. 1 km al norte del cruce entre Calle Hernández y Calle El Aguacate, Concepción de San Rafael de Heredia	 Pizza La Finca	Jueves de 4pm - 10pm /Viernes de 4pm - 11pm / Sábado de 12pm - 11pm/Domingo de 12pm - 6pm
Restaurante Prana	2268-3259  8807-8664	Costado norte de la Plaza de deportes de Concepción	 Prana Costa Rica  prana.cr	Lunes a Domingo: 7:00 am - 7:00 pm



Nombre del establecimiento	Contacto	Dirección	Redes Sociales	Horarios
CRosta pizza	2267-6532  8836-8506	En Super La Coope, 50 m sur de la Escuela Cooperativa Los Angeles	 CRosta pizza	Martes a Domingo: 11:00 am -8:45 pm
Pizzeria Dulce Habana	2100-8309	San Rafael, 100 m norte del Fresh Market	 Dulce Habana Pizza	Lunes a Domingo: 12:00 md - 10:00 pm
Pizzeria Levy's	2263-0101  8706-7373	De la Iglesia Católica de San Rafael, 800 mts al norte y 75 metros al oeste	 Levys pizza	Lunes a Jueves: 11:00 am -9:00 pm / Viernes, Sabado y Domingo: 11:00 am -9:30 pm
Pizza Lissy	2262-0731  6104-2724	San Rafael. Centro Comercial Camino Real	 Pizza Lissy	Lunes a Domingo: 10:00 am - 10:00 pm
Rigos Pizza	2237-9188  7188-2266	50 metros norte de la Iglesia de San Rafael	 Rigo's Pizzeria	Lunes a Jueves 11:30 am - 9:30 am / Viernes a Domingo: 11:00 am - 10:00 pm
Restaurante Matices	2262-3806	100 m norte de la Iglesia Católica de San Rafael	 restaurantematices	Martes a Sábado: 10:30 am -10:00 pm / Viernes y Sábado: 10:30 - 11:30 pm
Restaurante El Cafetero	8326-5454	100 n norte del Parque de San Rafael	 El Cafetero  elcafetero_cr	Martes a Sábado: 12:00 md - 8:00 pm / Domingo: 12:00 md - 6:00 pm
Restaurante J&S Grill	8871-5444	Costado norte del Parque de San Rafael	 Restaurante J&S Grill  j.s_grill	Martes a Sábado: 12:00 md -9:00 pm
Restaurante La Barra De Lola	8678-0160	Centro Comercial Avenida San Rafael	 La Barra de Lola  barradelola	Martes y Miercoles: 12:00 md -1:00 am / Jueves a Domingo: 12:00 md - 2:00 am

Nombre del establecimiento	Contacto	Dirección	Redes Sociales	Horarios
Restaurante La Marina De Poseidón	8458-6521  6203-2444	25 m este de la Estación de Servicio San Rafael	 La Marina De Poseidón	Lunes a Domingo: 11:00 am -9:00 pm
Restaurante Las Tablitas		San Rafael, 125 m este del Banco Nacional	 LasTablitasCR  lastablitascr	Martes a Viernes: 11:00 am - 10:00pm /Viernes y Sábado: 11:00 am - 11:00 pm / Domingo: 11:00 am -9:00 pm
Restaurante El Rincon Del Marisco	6268-8812	San Rafael, 125 oeste de la POPS	 Rincón del Marisco  rincon_del_marisco	De Lunes a Sábado de 11:00 am -10:00 pm / Domingos de 12:00 md - 9:00 pm
Restaurante Sushi & Wok Restaurante	7009-2276	San Rafael, Contiguo a la Municipalidad	 SushiWokheredia  rincon_del_marisco	De Lunes a Sábado: 12:00 md - 10:00 pm / Domingos: 12:00 md - 7:00 pm
Café y Restaurante Sabor del Cielo Restaurante	2263-6946  6429-8093	San Rafael, Costado oeste de la Escuela Pedro María Bonilla	 Sabor del Cielo Restaurante  sabordelcielocafeyrestaurante	De Lunes a Miércoles: 7:00 am - 9:00 pm / Jueves: Cerrado/ Viernes y sábado: 7:00 am - 10:00 pm / Domingos: 7:00 am -9:00 pm
Restaurante y Terraza Tsurú, Cocina Artesanal	2267-7535  8346-9243	San Rafael, 100 este y 25 sur del Banco de Costa Rica	 Restaurante y Terraza Tsurú, Cocina Artesanal  tsuru_restaurante	Martes a Jueves: 12:00 md - 9:00 pm / Sábado: 12:00 md - 10 pm / Domingo: 12:00 md -5:00 pm
Soda Marisquería Martinez (Próximamente va a cambiar de nombre a Bien Bueno)	2262-2121  8429-8740	Costado norte de la Iglesia católica de San Rafael	 sodamarisqueriamartinez	Lunes a Miércoles: 7:00 am - 7:00 pm / Jueves: Cerrado/ Viernes a Domingo: 7:00 am -8:00 pm

Nombre del establecimiento	Contacto	Dirección	Redes Sociales	Horarios
Caracoles Errantes	2260-5720  8305-0701	100 m norte de la esquina noreste de la Iglesia Católica de San Rafael	 Caracoles Errantes  caracoleserrantes	Lunes a sábado: 10:00 am -9:00 pm
Dulce Café	4030-0449	San Rafael, Del Banco Nacional 100 metros Este	 dulcecafecr  dulcecafecr	Martes a Viernes : 11:30 am - 8:00 pm / Sábado: 8:30 am - 8:00 pm / Domingo: 8:30 am -7:00 pm
Sweet Café	8808-1443	San Rafael, Contiguo a Centro Comercial Manolos	 Sweet Café  sweetcafe_cr	Lunes y Martes: 11:00 am -7:00 pm / Miércoles: Cerrado / Juves a Sábado: 11:00 am - 7:00 pm / Domingos: 11:00 am -7:00 pm
Soda La Amistad	2100-1368 2100-1374	Frente Iglesia Católica de San Josecito	 Soda la amistad	L -V: 11:00 am - 10:00 pm / Sábados y Domingos: 11:00 am - 11:00 pm
Catur Café	2215-4153	150 m norte de la Iglesia Católica de San Rafael	 Restaurante Catu Laguna de Plata	L: 11:00 - 7:00 pm / K a V: 11:00 - 7:00 pm / Sabado: 9:30 -7:00 Domingo: 9:30 - 6:00 pm
La Cuchara D'L Sol	4031-6354	San Rafael, 75 m este del Megasuper	 La Cuchara D'L Sol	L: 11:00 - 7:00 pm / K a V: 11:00 - 7:00 pm / Sabado: 9:30 -7:00 Domingo: 9:30 - 6:00 pm
Mercadito tradicional ROLES	8894-8571	100 m este de la Iglesia Católica de San Rafael	 Mercadito ROLES	Lunes a sábado: 6:30 am - 7:30 pm / Sábados: 6:30 am - 5:00 pm
Soda Lobo	2261-2655	250 m norte de la esquina noroeste de la Iglesia Católica de San Rafael	 Soda Lobo San Rafael de Heredia  sodalobo	Viernes a Domingo:4:00 -9:00 pm

Nombre del establecimiento	Contacto	Dirección	Redes Sociales	Horarios
Soda Boomerang	7027-3262	San Josecit, De Hojalatería Casur, 25 metros norte, Bajo Los Molinos	 Soda Boomerang	Lunes a Domingo: 7:00 am - 7:00 pm
Soda Donde George	8517-5000	San Josecit, Frente a Vindi	 Donde George	Lunes a Domingo: 11: 00 am - 8:00 pm
El Wok	4001-6353	San Rafael, Costado norte de la Escuela Pedro María Badilla	 El Wok	Lunes a Domingo: 11:00 am - 9:00 pm
Sumo Sushi Express	2260-9013	San Rafael, 75 m al este del Centro Comercial Manolo	 Sumo Sushi Express  sumo_sushi_	Martes a Domingo: 12:00 md - 8:00 pm
Soda La Golosa	6070-2071	200 m este y 50 m norte de la Municipalidad de San Rafael	 SodaLaGolosa	Martes a Domingo: 12:00 md - 8:00 pm
Taco a Taco	2238-1003  8879-7748	San Rafael, 300 m oeste de Gollo, entrada a la Urbanización Arguedas Molina	 Taco a Taco .	Lunes a Domingo: 14:00 -22:00

TIPO: ENTRETENIMIENTO

Nombre del establecimiento	Contacto	Dirección	Redes Sociales	Horarios
Fútbol 5 San Rafael	8918-3113	400 m este de la Iglesia Católica de San Rafael	 Futbol 5 San Rafael	Lunes a Domingo: 11:00 am - 10:00 pm
Cancha De Futbol Cinco Armaroca	8635-5500	Costado norte de Plaza Bajo Los Molinos,Barrio Santísima Trinidad	 Fútbol 5 Armaroca	Lunes a Domingo de 8:00 am a 10:00 pm

TIPO: ENTRETENIMIENTO

Nombre del establecimiento	Contacto	Dirección	Redes Sociales
Hotel Boutique Cibeles Resort & Centro	6346-8927  8539-5924	Concepción, 2 km hacia el norte de la entrada de Calle Charquillo	 Hotel Cibeles Resort
Apart-Hotel Roma	2260-0127  8388-1820	Santiago, 300mts este del Ovsicori Universidad Nacional	 Apart-hotel Roma
Chalet EyB	4052-0513  7012-1200	Ángeles, 500 al este de la Iglesia Católica de las Chorreras	 EyB Chalets

INVENTARIO DE LA INFRAESTRUCTURA EN SAN RAFAEL DE HEREDIA - CÓMO LLEGAR A VISITAR EL CANTÓN

Categorías	Tipos y Subtipos	Nombre
Transporte	Terrestre - Vial	Filemón Villalobos S.A.

Características

Servicios: Sus rutas de autobús cubren;

- El norte de San Rafael con una parada en Terminal El Alto Getsemaní, en el Bar & Restaurante Águila De Oro hasta el sur de Heredia con una parada en la Terminal de Heredia, contiguo a la Agencia del BCR, Heredia. 2
- Al oeste con una parada contiguo a la entrada norte del Automercado, Heredia. 1
- Y al este es la parada en Provisional, San Rafael. 3

Frecuencia de los servicios:

Ofrecen servicios todos los días, a continuación, se detallan las frecuencias de los servicios:

- La ruta de Heredia-Bajo Los Molinos da servicio de lunes a viernes el primer bus es a las 6:00 am y el último a las 10:00 pm, con frecuencia de 25 minutos. El sábado tiene un horario de 6:00 am a 7:15 pm con una frecuencia de 30 minutos. Y los domingos ofrece el horario de 8:15 am a 6:15 pm con una frecuencia aproximada de una hora.
- La ruta de Heredia-Getsemaní tiene un horario de lunes a sábado el primer bus sale a las 4:40 am hasta las 10:00 pm. Y los domingos tiene un horario de 5:00 am a 9:00 pm. Con una frecuencia de 20 minutos.
- La ruta de Heredia-La Joaquina ofrece servicios de lunes a sábado tiene un horario a las 6:00 am con salida única y los domingos a las 4:15 pm con salida única.

(Moovit, 2022)

Categorías	Tipos y Subtipos	Nombre
Transporte	Terrestre - Vial	Transportes Arnoldo Ocampo Es una empresa dedicada al transporte remunerado de personas desde 1959.

Caraterísticas

Servicios: sus rutas de autobús cubren el área desde;

- El norte de San Rafael con una parada en la Terminal Monte De La Cruz, en la entrada Parque Recreativo Monte De La Cruz hasta el sur de San José con una parada en la Terminal de San José, Contiguo a La Bella Mansión.

- Su parada al oeste es en la Terminal de Heredia, Mercado Florence, Heredia.

- Y la parada al este es en el Centro Comercial Valeska, Santa Elena de San Isidro, San Isidro.

Frecuencia de los servicios:

- La ruta de Heredia-Calle Hernández por San Rafael tiene operación todos los días de la semana, entre semana comienza a las 5:20 am y finaliza a las 7: 25 pm, con una frecuencia de 30 minutos, los sábados inicia a las 5:10 am hasta las 7:55 pm, con una frecuencia de una hora; y los domingos tienen horario de las 6:00 am a las 5:30 pm con una frecuencia de 1:35 hora.

- La ruta de Heredia-La Suiza-San Rafael tiene un horario de lunes a sábado de 5:00 am a 9:55 con una frecuencia de 10 minutos y los domingos opera de las 5:20 am a las 10:10 pm con frecuencia de 20 minutos.

- La ruta de Heredia-Monte de La Cruz por San Rafael con un horario de lunes a viernes de 7:00 pm a 10:30 pm con una frecuencia de 30 minutos.

- La ruta de Heredia-San Rafael con un horario de lunes a viernes de 5:00 am a 11:00 pm, con una frecuencia de seis minutos.

- La ruta de Heredia-Terraza opera de lunes a sábados de 5:40 am a las 6:45 pm, con una frecuencia de 45 minutos.

(Moovit, 2022)

Categorías	Tipos y Subtipos	Nombre
Transporte	Terrestre - Vial	Transportes Ruta 407-409 Es una empresa de transportes remunerados de personas en la comunidad de San Rafael de Heredia hacia San José desde el año 1991.

Caraterísticas

Servicios: sus rutas de autobús cubren un área desde la terminal de San Rafael de Heredia contiguo a Pollolandia San Rafael hasta la Terminal de San José contiguo al Restaurante Gran Diamante.

Frecuencia de los servicios:

- La ruta de San José-San Rafael de Heredia con un horario de lunes a viernes de 4:30 am a 8:00 pm con una frecuencia de 15 minutos, los sábados opera desde las 4:40 am hasta las 7:00 pm con frecuencia de 20 minutos y los domingos inician servicios de 5:00 am a las 7:00pm, con una frecuencia de 30 minutos.

(Moovit, 2022)

Tipo de vehículo:

Transportes Ruta 407-409. cuenta con servicios de autobuses de transporte público.

ACCESO A REFERENCIAS BIBLIOGRÁFICAS

<https://drive.google.com/drive/folders/1dmJFWJYegDaraXmSzhCl2vaB7vYtaYp?usp=sharing>

Directorio turístico



VISITE SAN RAFAEL Y CONOZCA LO MEJOR DE HEREDIA, SU GENTE

